

Приложение № 3
к приказу Минэкономразвития России
от 06.10.2016 № 641

ФОРМА
раскрытия информации акционерными
обществами, акции в уставных капиталах которых находятся
в государственной или муниципальной собственности, по состоянию на 31.03.2023

1. Общая характеристика акционерного общества, акции которого находятся в государственной или муниципальной собственности (АО)		
1.1	Полное наименование	Акционерное общество «Красноярскнефтепродукт»
1.2	Почтовый адрес и адрес местонахождения	660021, г. Красноярск, ул. Декабристов, д. 30, пом. 25, 26
1.3	Основной государственный регистрационный номер (ОГРН)	1022401784954
1.4	Адрес сайта АО в информационно-телекоммуникационной сети «Интернет»	http://knp24.ru
1.5	<p>Органы управления АО: - сведения о единоличном исполнительном органе (Ф.И.О., наименование органа и реквизиты решения о его образовании);</p> <p>- данные о составе совета директоров (наблюдательного совета), в том числе о представителях интересов Российской Федерации, субъектов Российской Федерации, муниципальных образований</p>	<p>Генеральный директор Золотарев Борис Николаевич, протокол заседания Совета директоров АО «КНП» от 13.12.2021 № 9</p> <p>Члены Совета директоров АО «КНП»: 1. Ананьев Александр Александрович (представитель Красноярского края) 2. Бершадский Михаил Викторович (представитель Красноярского края) 3. Панина Ирина Юрьевна (представитель Красноярского края) 4. Вернер Валентин Валерьевич (представитель Красноярского края) 5. Золотарев Борис Николаевич (представитель Красноярского края) 6. Суроткин Владимир Андреевич (представитель Красноярского края) 7. Максименков Евгений Иванович</p>
1.6	Информация о наличии материалов (документов), характеризующих краткосрочное, среднесрочное и долгосрочное стратегическое и программное развитие АО (реквизиты решения об утверждении бизнес-плана, стратегии развития и иных документов и наименование органа, принявшего такое решение)	<p>1. План финансово – хозяйственной деятельности АО «КНП» на 2023 год</p> <p>2. Протокол заседания Совета директоров АО «КНП» от 30.12.2022 № 13</p>
1.7	Информация о введении в отношении АО процедуры, применяемой в деле о банкротстве (наименование процедуры, дата и номер судебного решения)	-
1.8	Размер уставного капитала АО, тыс. рублей	67 784 тыс. руб.

1.9	Общее количество, номинальная стоимость и категории выпущенных акций, шт.	Общее количество акций – 423 651 шт., в т.ч.: - обыкновенные акции именные – 317 739 шт. номинальной стоимостью 160 руб. за 1 акцию; - привилегированные акции типа А – 105 912 шт. номинальной стоимостью 160 руб. за 1 акцию
1.10	Сведения о реестродержателе АО с указанием наименования, адреса местонахождения, почтового адреса, адреса сайта в информационно - телекоммуникационной сети «Интернет»	Акционерное общество «Независимая регистраторская компания Р.О.С.Т.», 107076, город Москва, ул. Стромынка, д. 18, к. 5Б, помещ. IX. Красноярский филиал АО «НРК – Р.О.С.Т.», 660017, г. Красноярск, пр. Мира, д. 94, оф. 314, офисный центр «Воскресенский», почтовый адрес: 660017, г. Красноярск, а/я 364 https://rost.ru/ru/
1.11	Размер доли Российской Федерации (субъекта Российской Федерации, муниципального образования) в уставном капитале АО, %	Доля субъекта Российской Федерации в уставном капитале АО «КНП» - 57, 99 %
1.12	Адрес страницы раскрытия информации АО в информационно - телекоммуникационной сети «Интернет» в соответствии с законодательством о рынке ценных бумаг	https://disclosure.lprime.ru
1.13	Фактическая среднесписочная численность работников АО по состоянию на отчетную дату (31.03.2023), чел.	1 578 чел.
1.14	Сведения о филиалах и представительствах АО с указанием адресов местонахождения	1. Филиал «Восточный» 663610, Красноярский край, г. Канск, ул. Шоссейная, д. 1, строение 1 2. Филиал «Западный» 662110, Красноярский край, Большеулуйский район, Промзона НПЗ 3. Филиал «Игарский» 663200, Красноярский край, г. Игарка, ул. Карла Маркса, д. 51 4. Филиал «Рыбинский» 663960, Красноярский край, г. Заозерный, пер. Железнодорожников, д. 1 5. Филиал «Северный» 663141, Красноярский край, Енисейский район, с. Абалаково, ул. Новая, д. 2 6. Филиал «Центральный» 660068, Красноярский край, г. Красноярск, пер. Тихий, д. 1, стр. А 7. Филиал «Юго-Восточный» 662920, Красноярский край, рп. Курагино, ул. Партизанская, д. 64
1.15	Перечень организаций, в уставном капитале которых доля участия АО превышает 25%, с указанием наименования и ОГРН каждой организации	ООО «Оптнефтепродукт» ОГРН 1032401786196

1.16	Сведения о судебных разбирательствах, в которых АО принимает участие, с указанием номера дела, статуса АО как участника дела (истец, ответчик или третье лицо), предмета и основания иска и стадии судебного разбирательства (первая, апелляционная, кассационная, надзорная инстанция)	См. справку по судебным делам – приложение № 1
1.17	Сведения об исполнительных производствах, возбужденных в отношении АО, исполнение которых не прекращено (дата и номер исполнительного листа, номер судебного решения, наименование взыскателя (в случае если взыскателем выступает юридическое лицо – ОГРН), сумма требований в руб.)	<p>- Исполнительный лист от 22.04.2021 №ФС 028657753, выданный Железнодорожным районным судом г. Красноярск, решение от 04.03.2021 по делу № 2-1226/2021, взыскатель – Красноярская природоохранная прокуратура, сумма требования – 50 000, 00 руб. (исполнительский сбор). Обжалуется в судебном порядке.</p> <p>- Исполнительный лист от 07.06.2021 №ФС 039989807, выданный Железнодорожным районным судом г. Красноярск, решение от 22.10.2020 по делу № 2-540/2020 по иску Красноярского природоохранного прокурора (неимущественное требование). Предоставлена отсрочка исполнения до 25.05.2024.</p> <p>- Исполнительный лист от 07.06.2021 №ФС 039989808, выданный Железнодорожным районным судом г. Красноярск, решение от 22.10.2020 по делу № 2-540/2020 по иску Красноярского природоохранного прокурора (неимущественное требование). Предоставлена отсрочка исполнения до 25.05.2024.</p>
2. Основная продукция (работы, услуги), производство которой осуществляется АО		
2.1	Виды основной продукции (работ, услуг), производство которой осуществляется АО	<ul style="list-style-type: none"> - торговля оптовая твердым, жидким и газообразным топливом и подобными продуктами; - торговля розничная моторным топливом; - торговля розничная преимущественно пищевыми продуктами, включая напитки, и табачными изделиями в неспециализированных магазинах; - хранение и складирование нефти и продуктов ее переработки; - транспортная обработка грузов; - производство пара и горячей воды (тепловой энергии) котельными
2.2	Объем выпускаемой продукции (выполнения работ, оказания услуг) в натуральном и стоимостном выражении (в руб.) на 31.03.2023 в разрезе по видам продукции (выполнения работ, оказания услуг)	<p>Реализовано нефтепродуктов в количестве 102 019 тн., получена выручка в размере 5 626 059 тыс. руб., без НДС.</p> <p>Оказаны услуги хранения/перевалки:</p> <ul style="list-style-type: none"> - прием, отпуск, перевалка в количестве 24 073 тн., что в денежном выражении составило 13 240 тыс. руб.;

		- хранение составило 704 689 тонно – суток, получена выручка в размере 3 176 тыс. руб. Реализовано сопутствующих товаров и фасованных нефтепродуктов: получена выручка в размере 89 209 тыс. руб. Реализовано прочих услуг, которые относятся к основным видам деятельности (услуги ЖКХ, комиссионное вознаграждение, услуги лаборатории, аренды и т.д.): получена выручка в размере 11 770 тыс. руб.
2.3	Доля государственного заказа в общем объеме выполняемых работ (услуг) в % к выручке АО за отчетный период.	5 %
2.4	Сведения о наличии АО в Реестре хозяйствующих субъектов, имеющих долю на рынке определенного товара в размере более чем 35%, с указанием таких товаров, работ, услуг и доли на рынке	Отсутствуют.
3. Объекты недвижимого имущества, включая земельные участки АО		
3.1	Общая площадь принадлежащих и (или) используемых АО зданий, сооружений, помещений	См. приложение № 2 – выписку из ЕГРН от 02.05.2023.
3.2	В отношении каждого здания, сооружения, помещения: - кадастровый номер; - наименование; - назначение, фактическое использование; - адрес местонахождения; - общая площадь в кв. м (протяженность в пог. м); - этажность; - год постройки; - краткие сведения о техническом состоянии; - сведения об отнесении здания, строения, сооружения к объектам культурного наследия; - вид права, на котором АО использует здание, сооружение; - реквизиты документов, подтверждающих права на здание, сооружение; - сведения о наличии (отсутствии) обременений с указанием даты возникновения и срока, на который установлено обременение; - кадастровый номер земельного участка, на котором расположено здание (сооружение)	См. приложение № 2 – выписку из ЕГРН от 02.05.2023.
3.3	Общая площадь принадлежащих и (или) используемых АО земельных участков	См. приложение № 2 – выписку из ЕГРН от 02.05.2023.
3.4	В отношении каждого земельного участка: - адрес местонахождения; - площадь в кв. м;	См. приложение № 2 – выписку из ЕГРН от 02.05.2023.

	<ul style="list-style-type: none"> - категория земель; - виды разрешенного использования земельного участка; - кадастровый номер; - кадастровая стоимость, руб.; - вид права, на котором АО использует земельный участок; - реквизиты документов, подтверждающих права на земельный участок; - сведения о наличии (отсутствии) обременений с указанием даты возникновения и срока, на который установлено обременение 	
3.5	Перечень объектов социально-культурного и коммунально-бытового назначения, принадлежащих АО, с указанием наименования, адреса местонахождения, кадастрового номера (в случае если такой объект стоит на кадастровом учете) и площади каждого объекта в кв. м	<p>Нежилое одноэтажное здание котельной, расположенное по адресу: Красноярский край, г.Заозерный, пер. Железнодорожный, 1а, площадью 124 м², кадастровый номер 24:48:0000000:0000:04:415:002:001051490:001;</p> <p>Здание котельной в составе Канской нефтебазы (лит. Б14), расположенное по адресу: Красноярский край, г. Канск, ул. Шоссейная, 1/1, площадью 300, 9 м²;</p> <p>Очистные сооружения Абалаковской нефтебазы, расположенные по адресу: Красноярский край, Енисейский район, с. Абалаково, ул. Новая, 2, а именно:</p> <ul style="list-style-type: none"> - сооружение наружные сети канализации, кадастровый номер 24:12:0370101:31, протяженность 647 м; - сооружение канализации, кадастровый номер 24:12:0370101:30, площадь 2575, 3 м²; - сооружение канализации, кадастровый номер 24:12:0370101:29, площадь 363, 5 м²; - сооружение сети водопровода и канализационной очистки, кадастровый номер 24:12:0000000:3785, протяженность 2678 м.
3.6	Сведения о незавершенном строительстве АО (наименование объекта, назначение, дата и номер разрешения на строительство, кадастровый номер земельного участка, на котором расположен объект, фактические затраты на строительство, процент готовности, дата начала строительства, ожидаемые сроки его окончания и текущее техническое состояние)	Отсутствуют.
4. Иные сведения		
4.1	Расшифровка нематериальных активов АО с указанием по каждому активу срока полезного использования	См. приложение № 3 – расшифровка нематериальных активов на 31.03.2023.

4.2	Перечень объектов движимого имущества АО остаточной балансовой стоимостью свыше пятисот тысяч рублей	См. приложение № 4 – перечень объектов движимого имущества остаточной балансовой стоимостью свыше 500 тыс. руб. на 31.03.2023.				
4.3	Перечень забалансовых активов и обязательств АО	По состоянию на 31.03.2023: 1. арендованные основные средства – 263 265 тыс. руб.; 2. товары, принятые на комиссию – 828 тыс. руб.; 3. списанная в убыток задолженность неплатежеспособных дебиторов – 39 251 тыс. руб.; 4. обеспечения обязательств и платежей полученные – 104 396 тыс. руб.				
4.4	Сведения об обязательствах АО перед федеральным бюджетом, бюджетами субъектов Российской Федерации, местными бюджетами, государственными внебюджетными фондами	Обязательства (кредиторская задолженность) по состоянию на 31.03.2023: 1. налог на доходы физических лиц – 10 171 тыс. руб.; 2. страховые взносы во внебюджетные фонды – 28 676 тыс. руб.				
4.5	Сведения об основной номенклатуре и объемах выпуска и реализации основных видов продукции (работ, услуг) за три отчетных года, предшествующих году включения АО в прогнозный план (программу) приватизации федерального имущества, акты планирования приватизации имущества, находящегося в собственности субъектов Российской Федерации, муниципального имущества и плановые показатели объемов выпуска и реализации на текущий год (в натуральных и стоимостных показателях)	Номенклатура	2020 год, в тоннах	2021 год, в тоннах	2022 год, в тоннах	2023 год, в тоннах (план)
		Топливо дизельное	154 820	177 221	192 988	194 253
		Бензин АИ-92	146 408	140 715	135 811	122 272
		Бензин АИ-95	67 571	74 705	75 702	68 805
		Бензин АИ-98	5 639	5 829	4 998	4 451
		Топливо для реактивных двигателей ТС-1	5 130	4 193	107	3 201
		Топливо дизельное арктическое	4 472	9 171	6 044	3 036
		Топливо дизельное ЭКТО Diesel	1 251	1 707	1 071	1 070
		Бензин ЭКТО 100	705	848	820	1 078
		Мазут М-100	582	3 256	864	6 332
		Битум нефтяной дорожный	573	3 046	5 272	0
		Масла	354,2	223	129	170
		Смесь отработанных нефтепродуктов / Некондиционное топливо (зачистки)	107,1	171	13	0
		Бензин А-80	1,7	3	0	0
		Итого	387 613	421 086	423 818	404 667
4.6	Сведения об объемах средств, направленных на финансирование капитальных вложений за три отчетных года, предшествующих году включения АО в прогнозный план (программу) приватизации федерального имущества, акты планирования приватизации имущества, находящегося в	Основные показатели инвестиционной деятельности: - осуществлено капитальных вложений в 2020 г. на сумму 75 171 тыс. руб.; - осуществлено капитальных вложений в 2021 г. на сумму 241 105 тыс. руб.; - осуществлено капитальных вложений в				

	собственности субъектов Российской Федерации, муниципального имущества и плановые показатели на текущий год	2022 г. на сумму 185 490 тыс. руб. Плановые показатели осуществления капитальных вложений на 2023 г. – 1 512 750 тыс. руб.
4.7	Расшифровка финансовых вложений АО с указанием наименования и ОГРН организации, доли участия в процентах от уставного капитала, количества акций	Долгосрочные финансовые вложения: 1. Вклад в уставный капитал ООО «Оптнефтепродукт», ОГРН 1032401786196, 900 тыс. руб. Учреждено решением учредителя № 1 от 18.03.2003 на основании решения Совета директоров ОАО «КНП» № 32 от 12.03.2003 с уставным капиталом 3 500 тыс. руб. Решением Совета директоров ОАО «КНП» № 4 от 07.11.2007 уставный капитал ООО «Оптнефтепродукт» был уменьшен до 900 тыс. руб. Доля участия – 100 % от уставного капитала. 2. Акции ПАО «Сбербанк», ОГРН 1027700132195, 2 тыс. руб. Акции в количестве 21 000 шт. приобретены обществом предположительно в 1998 году. Ведение реестра акционеров ПАО «Сбербанк» осуществляет АО «СТАТУС» (ОГРН 1027700003924).
4.8	Сведения о заключении акционерных соглашений, а также списки лиц, заключивших такие соглашения (подлежат ежеквартальному обновлению)	Отсутствуют.

**Справка
о судебных разбирательствах с участием АО «КНП»
по состоянию на 31.03.2023**

№ п/п	Номер дела	Истец	Ответчик	Предмет иска	Суд
1.	A33-11870/2020	ООО «ЗАПСИБ КОМПАНИЯ» ООО «ЗАПСИБ ФИНАНС» ООО «ЗАПСИБ ПАРТНЕР» ООО «ЗАПСИБ ТРЕЙД» ООО «СИБИРЬ ОЙЛ» ООО «ЗАПСИБ ГРУПП» ООО «ЗАПСИБ АЗС» ООО «ЗАПСИБ ПЛЮС»	АО «КНП»	О признании незаконным отказа от исполнения предварительного договора, о взыскании обеспечительного платежа, процентов	Арбитражный суд Красноярского края
2.	2-668/2022	Красноярский природоохранный прокурор	АО «КНП», ООО «Памир»	О проведении рекультивации земельного участка	Ленинский районный суд г. Красноярска
3.	A41-94371/2021	АО «КНП»	ООО «Межрегионпродукт»	О признании должника банкротом	Арбитражный суд Московской области
4.	2-99/2023	Красноярский природоохранный прокурор	АО «КНП», АО «Красноярский речной порт», администрация Центрального района г. Красноярска, МТУ Росимущества в Красноярском крае	О возложении обязанности по проведению рекультивации земельного участка	Центральный районный суд г. Красноярска
5.	A33-10632/2022	АО «КНП»	ООО «Победа»	О взыскании убытков, штрафа, заложенности	Третий арбитражный апелляционный суд
6.	A33-8885/2022	ФКУ «ЦХ и СО ГУ МВД РФ ПО КРАСНОЯРСКОМУ КРАЮ»	АО «КНП»	О взыскании задолженности	Арбитражный суд Красноярского края
7.	A33-11622/2022	ПАО «Газпром Нефть»	АО «КНП»	О взыскании штрафа за нарушение сроков отправки порожних вагонов	Арбитражный суд Красноярского края
8.	A43-1303/2022	ПАО «НК «Роснефть»	ООО «Стелла Инвест»	О взыскании убытков	Арбитражный суд Нижегородской области
9.	A33-23448/2022	АО «КНП»	ООО «КРАСФАН»	О взыскании задолженности, неустойки	Третий арбитражный апелляционный суд
10.	2-112/2023	Старикова А.Б.	АО «КНП»	О восстановлении на работе, оплате вынужденного прогула, компенсации морального вреда	Назаровский городской суд
11.	A33-28125/2022	АО «Оборонэнерго»	АО «КНП»	О расторжении договора, взыскании фактически понесенных расходов	Арбитражный суд Красноярского края
12.	A33-22049/2022	ООО «ГазпромГНП холдинг»	АО «КНП»	О взыскании штрафа	Арбитражный суд Красноярского края
13.	A33-26318/2022	АО «КНП»	ПАО «Россети Сибирь»	Об обязанности осуществить технологическое присоединение, взыскании неустойки	Арбитражный суд Красноярского края
14.	A33-31169/2022	ПАО «НК «Роснефть»	АО «КНП»	О взыскании неустойки	Арбитражный суд Красноярского края
15.	A56-113652/2022	ООО «ГАЗПРОМНЕФТЬ – РЕГИОНАЛЬНЫЕ ПРОДАЖИ»	АО «КНП»	О взыскании штрафа	Арбитражный суд Санкт-Петербурга и Ленинградской области

16.	A33-8029/2023	ООО «ГАЗПРОМ НЕФТЕХИМ САЛАВАТ»	АО «КНП»	О взыскании убытков	Арбитражный суд Красноярского края
17.	A33-7512/2023	АО «Сеть телевизионных станций»	АО «КНП»	О взыскании компенсации за нарушение исключительных прав, судебных издержек	Арбитражный суд Красноярского края
18.	A33-6383/2023	ПАО «НК «Роснефть»	АО «КНП»	О взыскании неустойки	Арбитражный суд Красноярского края
19.	A33-4000/2023	АО «КНП»	ООО «КРАСНОЯРСКИЙ НЕРУДНО-ПРОМЫШЛЕННЫЙ КОМПЛЕКС»	О взыскании задолженности, процентов,	Арбитражный суд Красноярского края
20.	A33-2407/2023	АО «КНП»	ООО «КРАСНОЯРСКАЯ ДОРОЖНО-СТРОИТЕЛЬНАЯ КОМПАНИЯ»	О взыскании задолженности, неустойки	Арбитражный суд Красноярского края
21.	A33-2088/2023	АО «КНП»	ООО «Ист Сайбериян Петролеум»	О взыскании задолженности, неустойки, процентов за предоставление коммерческого кредита	Арбитражный суд Красноярского края
22.	A33-1617/2023	ПАО «Газпром Нефть»	АО «КНП»	О взыскании штрафа и убытков	Арбитражный суд Красноярского края

Выписка из Единого государственного реестра недвижимости о правах отдельного лица на имевшиеся (имеющиеся) у него объекты недвижимости

Филиал публично-правовой компании "Роскадастр" по Москве
полное наименование органа регистрации прав

02.05.2023г.

№ КУВИ-001/2023-98752447

На основании запроса от 27.04.2023, поступившего на рассмотрение 27.04.2023, сообщаем, что правообладателю акционерное общество "Красноярскнефтепродукт"; ИНН: 2460002949; ОГРН: 1022401784954., по состоянию на 27.04.2023 принадлежали (принадлежат) следующие объекты недвижимости:

1	1.1	Вид объекта недвижимости:	Сооружение
		Кадастровый номер:	19:08:010110:60
		Назначение объекта недвижимости:	нежилое
		Виды разрешенного использования объекта недвижимости:	данные отсутствуют
		Местоположение:	Республика Хакасия, р-н Орджоникидзевский, п Копьево, ул Чулымская, д 1А
		Площадь:	Площадь 122.1 кв.м., Площадь застройки 122.1 кв.м.
	1.2	вид права, доля в праве:	Собственность
		дата государственной регистрации:	03.09.2009
		номер государственной регистрации:	19-19-07/018/2009-097
		основание государственной регистрации:	План приватизации Красноярскнефтепродукт, утвержден Красноярским краевым Комитетом по управлению государственным имуществом с правом территориального агентства, выдан 18.09.1995
		дата государственной регистрации прекращения права:	данные отсутствуют
	1.3	Ограничение прав и обременение объекта недвижимости:	не зарегистрировано
2	2.1	Вид объекта недвижимости:	Земельный участок
		Кадастровый номер:	19:08:010110:9
		Назначение объекта недвижимости:	данные отсутствуют
		Виды разрешенного использования объекта недвижимости:	Для размещения автозаправочной станции № 85
		Местоположение:	Республика Хакасия, Орджоникидзевский район, п Копьево, ул Чулымская, 1А
		Площадь:	1958 +/- 31
	2.2	вид права, доля в праве:	Собственность
		дата государственной регистрации:	21.07.2010
		номер государственной регистрации:	19-19-07/016/2010-199

полное наименование должности		ДОКУМЕНТ ПОДПИСАН	инициалы, фамилия
		ЭЛЕКТРОННОЙ ПОДПИСЬЮ	
Сертификат: 3094B7974B3CA8E1F07A347CFAD6FA78 Владелец: ФЕДЕРАЛЬНАЯ СЛУЖБА ГОСУДАРСТВЕННОЙ РЕГИСТРАЦИИ, КАДАСТРА И КАРТОГРАФИИ Действителен: с 17.05.2022 по 10.08.2023			

		основание государственной регистрации:	Договор купли-продажи земельного участка, на котором расположен объект недвижимого имущества, № 5, выдан 15.03.2010
			Акт приема-передачи земельного участка, выдан 15.03.2010
		дата государственной регистрации прекращения права:	данные отсутствуют
	2.3	Ограничение прав и обременение объекта недвижимости:	не зарегистрировано
3	3.1	Вид объекта недвижимости:	Сооружение
		Кадастровый номер:	19:08:040101:1378
		Назначение объекта недвижимости:	Автозаправочная станция
		Виды разрешенного использования объекта недвижимости:	данные отсутствуют
		Местоположение:	Республика Хакасия, р-н Орджоникидзевский, с Сарала, ул Центральная, д 305
		Площадь:	Площадь 134.3 кв.м., Площадь застройки 134.3 кв.м.
	3.2	вид права, доля в праве:	Собственность
		дата государственной регистрации:	03.09.2009
		номер государственной регистрации:	19-19-07/018/2009-098
		основание государственной регистрации:	План приватизации Красноярскнефтепродукт, утвержден Красноярским краевым Комитетом по управлению государственным имуществом с правом территориального агентства, выдан 18.09.1995
		дата государственной регистрации прекращения права:	данные отсутствуют
	3.3	Ограничение прав и обременение объекта недвижимости:	не зарегистрировано
4	4.1	Вид объекта недвижимости:	Земельный участок
		Кадастровый номер:	19:08:040101:270
		Назначение объекта недвижимости:	данные отсутствуют
		Виды разрешенного использования объекта недвижимости:	для производственных нужд
		Местоположение:	Республика Хакасия, Орджоникидзевский район, с Сарала, ул Центральная, 305
		Площадь:	3590 +/- 42
	4.2	вид права, доля в праве:	Собственность
		дата государственной регистрации:	03.07.2013
		номер государственной регистрации:	19-19-07/012/2013-207

полное наименование должности		ДОКУМЕНТ ПОДПИСАН ЭЛЕКТРОННОЙ ПОДПИСЬЮ	инициалы, фамилия
-------------------------------	---	---	-------------------

Сертификат: 3094B7974B3CA8E1F07A347CFAD6FA78

Владелец: ФЕДЕРАЛЬНАЯ СЛУЖБА ГОСУДАРСТВЕННОЙ

РЕГИСТРАЦИИ, КАДАСТРА И КАРТОГРАФИИ

Действителен: с 17.05.2022 по 10.08.2023

		основание государственной регистрации:	Договор купли-продажи земельного участка, на котором расположен объект недвижимого имущества, № 36, выдан 19.07.2012
			Дополнительное соглашение от 23.01.2013 года о внесении изменений в договор купли-продажи земельного участка, на котором расположен объект недвижимого имущества, № 36, выдан 19.07.2012 Акт приема-передачи, выдан 19.07.2012
		дата государственной регистрации прекращения права:	данные отсутствуют
	4.3	Ограничение прав и обременение объекта недвижимости:	не зарегистрировано
5	5.1	Вид объекта недвижимости:	Сооружение
		Кадастровый номер:	24:00:0000000:320
		Назначение объекта недвижимости:	Нежилое
		Виды разрешенного использования объекта недвижимости:	данные отсутствуют
		Местоположение:	Россия, Красноярский край, г. Минусинск, пос. Зеленый Бор, ул. Дорожная, 1 "а"
		Площадь:	Площадь 55.7 кв.м.
	5.2	вид права, доля в праве:	Собственность
		дата государственной регистрации:	29.08.2005
		номер государственной регистрации:	24-24-20/006/2005-827
		основание государственной регистрации:	Акт приемки законченного строительством объекта приемочной комиссией, выдан 21.01.2003 Постановление администрации Минусинского района Красноярского края, № 43-П, выдан 21.01.2003
		дата государственной регистрации прекращения права:	данные отсутствуют
	5.3	Ограничение прав и обременение объекта недвижимости:	не зарегистрировано

полное наименование должности		ДОКУМЕНТ ПОДПИСАН	инициалы, фамилия
		ЭЛЕКТРОННОЙ ПОДПИСЬЮ	
Сертификат: 3094B7974B3CA8E1F07A347CFAD6FA78 Владелец: ФЕДЕРАЛЬНАЯ СЛУЖБА ГОСУДАРСТВЕННОЙ РЕГИСТРАЦИИ, КАДАСТРА И КАРТОГРАФИИ Действителен: с 17.05.2022 по 10.08.2023			

6	6.1	Вид объекта недвижимости:	Земельный участок
		Кадастровый номер:	24:01:0402001:265
		Назначение объекта недвижимости:	данные отсутствуют
		Виды разрешенного использования объекта недвижимости:	для размещения АЗС № 38
		Местоположение:	Местоположение установлено относительно ориентира, расположенного в границах участка. Почтовый адрес ориентира: Красноярский край, р-н Абанский, п. Абан, территория нефтебазы №4.
		Площадь:	3539 +/- 21
	6.2	вид права, доля в праве:	Собственность
		дата государственной регистрации:	03.02.2012
		номер государственной регистрации:	24-24-16/022/2011-375
		основание государственной регистрации:	Договор купли - продажи земельного участка, выдан 14.10.2008
		дата государственной регистрации прекращения права:	данные отсутствуют
	6.3	Ограничение прав и обременение объекта недвижимости:	не зарегистрировано
7	7.1	Вид объекта недвижимости:	Сооружение
		Кадастровый номер:	24:01:0402001:318
		Назначение объекта недвижимости:	Нежилое
		Виды разрешенного использования объекта недвижимости:	данные отсутствуют
		Местоположение:	РФ, Красноярский край, Абанский район, п. Абан, территория нефтебазы, №4
		Площадь:	Площадь 477.3 кв.м.
	7.2	вид права, доля в праве:	Собственность
		дата государственной регистрации:	16.11.2015
		номер государственной регистрации:	24-24/016-24/016/002/2015-7279/1
		основание государственной регистрации:	Договор купли - продажи земельного участка, выдан 14.10.2008 Разрешение на ввод объекта в эксплуатацию, № RU-24501000-09-2015, выдан 03.09.2015
		дата государственной регистрации прекращения права:	данные отсутствуют
	7.3	Ограничение прав и обременение объекта недвижимости:	не зарегистрировано

полное наименование должности		ДОКУМЕНТ ПОДПИСАН	инициалы, фамилия
		ЭЛЕКТРОННОЙ ПОДПИСЬЮ	
Сертификат: 3094B7974B3CA8E1F07A347CFAD6FA78 Владелец: ФЕДЕРАЛЬНАЯ СЛУЖБА ГОСУДАРСТВЕННОЙ РЕГИСТРАЦИИ, КАДАСТРА И КАРТОГРАФИИ Действителен: с 17.05.2022 по 10.08.2023			

8	8.1	Вид объекта недвижимости:	Земельный участок
		Кадастровый номер:	24:01:2501003:144
		Назначение объекта недвижимости:	данные отсутствуют
		Виды разрешенного использования объекта недвижимости:	для размещения АЗС №37
		Местоположение:	Местоположение установлено относительно ориентира, расположенного в границах участка. Почтовый адрес ориентира: Россия, Красноярский край, Абанский район, с. Долгий Мост, ул. Ленина, 14а.
		Площадь:	797 +/- 20
	8.2	вид права, доля в праве:	Собственность
		дата государственной регистрации:	07.10.2014
		номер государственной регистрации:	24-24-16/021/2014-079
		основание государственной регистрации:	Договор купли-продажи земельного участка, выдан 13.02.2014
		дата государственной регистрации прекращения права:	данные отсутствуют
	8.3	Ограничение прав и обременение объекта недвижимости:	не зарегистрировано
9	9.1	Вид объекта недвижимости:	Сооружение
		Кадастровый номер:	24:01:2501003:735
		Назначение объекта недвижимости:	Нежилое
		Виды разрешенного использования объекта недвижимости:	данные отсутствуют
		Местоположение:	663750, Российская Федерация, Красноярский край, Абанский район, с. Долгий Мост, ул. Ленина, д.14а
		Площадь:	Площадь застройки 76.8 кв.м.
	9.2	вид права, доля в праве:	Собственность
		дата государственной регистрации:	15.07.2016
		номер государственной регистрации:	24-24/016-24/016/001/2016-2611/1
		основание государственной регистрации:	Разрешение на ввод объекта в эксплуатацию, № RU-24501000-08-03-2015, выдан 18.08.2015 Договор купли-продажи земельного участка, выдан 13.02.2014 План приватизации, зарегистрирован финансовым Управлением администрации Красноярского края за, № 19-1-П-930, выдан 10.10.1995

полное наименование должности		ДОКУМЕНТ ПОДПИСАН	инициалы, фамилия
		ЭЛЕКТРОННОЙ ПОДПИСЬЮ	


Сертификат: 3094B7974B3CA8E1F07A347CFAD6FA78

Владелец: ФЕДЕРАЛЬНАЯ СЛУЖБА ГОСУДАРСТВЕННОЙ

РЕГИСТРАЦИИ, КАДАСТРА И КАРТОГРАФИИ

Действителен: с 17.05.2022 по 10.08.2023

		дата государственной регистрации прекращения права:	данные отсутствуют
	9.3	Ограничение прав и обременение объекта недвижимости:	не зарегистрировано
10	10.1	Вид объекта недвижимости:	Сооружение
		Кадастровый номер:	24:02:0000000:356
		Назначение объекта недвижимости:	Нежилое
		Виды разрешенного использования объекта недвижимости:	данные отсутствуют
		Местоположение:	Красноярский край, Ачинский р-н, с. Большая Сальрь, 5,5 км автодороги "Ачинск-Бирилюссы", справа
		Площадь:	Площадь застройки 326.5 кв.м.
	10.2	вид права, доля в праве:	Собственность
		дата государственной регистрации:	13.04.2010
		номер государственной регистрации:	24-24-02/015/2010-309
		основание государственной регистрации:	План приватизации Красноярскнефтепродукт, выдан 10.10.1995 Документ нотариально удостоверен: 10.10.1995 Финансовым управлением Администрации Красноярского края 19-1-П-930
		дата государственной регистрации прекращения права:	данные отсутствуют
	10.3	Ограничение прав и обременение объекта недвижимости:	не зарегистрировано
11	11.1	Вид объекта недвижимости:	Земельный участок
		Кадастровый номер:	24:02:0201006:74
		Назначение объекта недвижимости:	данные отсутствуют
		Виды разрешенного использования объекта недвижимости:	для эксплуатации автозаправочной станции
		Местоположение:	Местоположение установлено относительно ориентира, расположенного в границах участка. Почтовый адрес ориентира: Красноярский край, Ачинский район, с. Большая Сальрь, 5,5 км автодороги "Ачинск-Бирилюссы", справа.
		Площадь:	7984 +/- 156
	11.2	вид права, доля в праве:	Собственность
		дата государственной регистрации:	01.08.2011
		номер государственной регистрации:	24-24-02/039/2011-893
		основание государственной регистрации:	Договор купли-продажи земельного участка, № 24/11, выдан 05.07.2011
		дата государственной регистрации прекращения права:	данные отсутствуют

полное наименование должности		ДОКУМЕНТ ПОДПИСАН	
		ЭЛЕКТРОННОЙ ПОДПИСЬЮ	инициалы, фамилия
Сертификат: 3094B7974B3CA8E1F07A347CFAD6FA78 Владелец: ФЕДЕРАЛЬНАЯ СЛУЖБА ГОСУДАРСТВЕННОЙ РЕГИСТРАЦИИ, КАДАСТРА И КАРТОГРАФИИ Действителен: с 17.05.2022 по 10.08.2023			

	11.3	Ограничение прав и обременение объекта недвижимости:	не зарегистрировано
12	12.1	Вид объекта недвижимости:	Земельный участок
		Кадастровый номер:	24:03:1000005:5
		Назначение объекта недвижимости:	данные отсутствуют
		Виды разрешенного использования объекта недвижимости:	для обслуживания АЗС-86
		Местоположение:	Местоположение установлено относительно ориентира, расположенного в границах участка. Ориентир с восточной стороны автодороги "Енисей М-54", в 50 м. западнее д.Малая Тумна. Почтовый адрес ориентира: Красноярский край, р-н Балахтинский.
		Площадь:	8992 +/- 66
	12.2	вид права, доля в праве:	Собственность
		дата государственной регистрации:	07.05.2010
		номер государственной регистрации:	24-24-33/003/2010-367
		основание государственной регистрации:	Договор купли-продажи земельного участка, выдан 12.01.2010
		дата государственной регистрации прекращения права:	данные отсутствуют
	12.3	Ограничение прав и обременение объекта недвижимости:	не зарегистрировано
13	13.1	Вид объекта недвижимости:	Здание
		Кадастровый номер:	24:03:1000005:602
		Назначение объекта недвижимости:	Нежилое
		Виды разрешенного использования объекта недвижимости:	данные отсутствуют
		Адрес:	Красноярский край, Балахтинский район, с восточной стороны автодороги "Енисей М-54" в 50 метрах западнее д. Малая Тумна
		Площадь:	59.3
	13.2	вид права, доля в праве:	Собственность
		дата государственной регистрации:	13.05.2009
		номер государственной регистрации:	24-24-33/002/2009-722
		основание государственной регистрации:	План приватизации Красноярскнефтепродукт, выдан 18.09.1995
		дата государственной регистрации прекращения права:	данные отсутствуют
	13.3	Ограничение прав и обременение объекта недвижимости:	не зарегистрировано

полное наименование должности		ДОКУМЕНТ ПОДПИСАН	инициалы, фамилия
		ЭЛЕКТРОННОЙ ПОДПИСЬЮ	

Сертификат: 3094B7974B3CA8E1F07A347CFAD6FA78

Владелец: ФЕДЕРАЛЬНАЯ СЛУЖБА ГОСУДАРСТВЕННОЙ

РЕГИСТРАЦИИ, КАДАСТРА И КАРТОГРАФИИ

Действителен: с 17.05.2022 по 10.08.2023


14	14.1	Вид объекта недвижимости:	Здание
		Кадастровый номер:	24:03:1200003:393
		Назначение объекта недвижимости:	Нежилое
		Виды разрешенного использования объекта недвижимости:	данные отсутствуют
		Местоположение:	Красноярский край, Балахтинский район, с восточной стороны Приморской нефтебазы
		Площадь:	34.9
	14.2	вид права, доля в праве:	Собственность
		дата государственной регистрации:	13.05.2009
		номер государственной регистрации:	24-24-33/002/2009-723
		основание государственной регистрации:	План приватизации Красноярскнефтепродукт, выдан 18.09.1995
		дата государственной регистрации прекращения права:	данные отсутствуют
	14.3	Ограничение прав и обременение объекта недвижимости:	не зарегистрировано
15	15.1	Вид объекта недвижимости:	Земельный участок
		Кадастровый номер:	24:03:3131041:18
		Назначение объекта недвижимости:	данные отсутствуют
		Виды разрешенного использования объекта недвижимости:	для размещения и обслуживания автозаправочной станции
		Местоположение:	Местоположение установлено относительно ориентира, расположенного в границах участка. Почтовый адрес ориентира: Красноярский край, р-н Балахтинский, п. Балахта, ул. Заречная, 39.
		Площадь:	9800 +/- 69
	15.2	вид права, доля в праве:	Собственность
		дата государственной регистрации:	07.05.2010
		номер государственной регистрации:	24-24-33/003/2010-368
		основание государственной регистрации:	Договор купли-продажи земельного участка, выдан 12.01.2010
		дата государственной регистрации прекращения права:	данные отсутствуют
	15.3	Ограничение прав и обременение объекта недвижимости:	не зарегистрировано

полное наименование должности		ДОКУМЕНТ ПОДПИСАН	инициалы, фамилия
		ЭЛЕКТРОННОЙ ПОДПИСЬЮ	
Сертификат: 3094B7974B3CA8E1F07A347CFAD6FA78 Владелец: ФЕДЕРАЛЬНАЯ СЛУЖБА ГОСУДАРСТВЕННОЙ РЕГИСТРАЦИИ, КАДАСТРА И КАРТОГРАФИИ Действителен: с 17.05.2022 по 10.08.2023			

16	16.1	Вид объекта недвижимости:	Сооружение
		Кадастровый номер:	24:03:3131041:210
		Назначение объекта недвижимости:	1.2. сооружения топливной промышленности
		Виды разрешенного использования объекта недвижимости:	данные отсутствуют
		Местоположение:	Российская Федерация, Красноярский край, Балахтинский район, п. Балахта, ул. Заречная, 39. АЗС №133
		Площадь:	Площадь 393.2 кв.м.
	16.2	вид права, доля в праве:	Собственность
		дата государственной регистрации:	14.12.2017
		номер государственной регистрации:	24:03:3131041:210-24/095/2017-1
		основание государственной регистрации:	<p>Договор купли-продажи земельного участка, выдан 12.01.2010</p> <p>Разрешение на ввод объекта в эксплуатацию, № RU 24-RU 24503101-06-2017, выдан 16.06.2017</p>
		дата государственной регистрации прекращения права:	данные отсутствуют
	16.3	Ограничение прав и обременение объекта недвижимости:	не зарегистрировано
17	17.1	Вид объекта недвижимости:	Земельный участок
		Кадастровый номер:	24:05:0000000:106
		Назначение объекта недвижимости:	данные отсутствуют
		Виды разрешенного использования объекта недвижимости:	для эксплуатации автозаправочной станции
		Местоположение:	Местоположение установлено относительно ориентира, расположенного в границах участка. Ориентир строение. Почтовый адрес ориентира: Красноярский край, Бирилюсский район, с. Новобирилюссы, ул. Советская, 190.
		Площадь:	4589 +/- 47
	17.2	вид права, доля в праве:	Собственность
		дата государственной регистрации:	14.12.2011
		номер государственной регистрации:	24-24-31/011/2011-032
		основание государственной регистрации:	Договор купли-продажи земельного участка, № 46, выдан 10.10.2011
		дата государственной регистрации прекращения права:	данные отсутствуют
	17.3	Ограничение прав и обременение объекта недвижимости:	не зарегистрировано

полное наименование должности		ДОКУМЕНТ ПОДПИСАН	инициалы, фамилия
		ЭЛЕКТРОННОЙ ПОДПИСЬЮ	
Сертификат: 3094B7974B3CA8E1F07A347CFAD6FA78 Владелец: ФЕДЕРАЛЬНАЯ СЛУЖБА ГОСУДАРСТВЕННОЙ РЕГИСТРАЦИИ, КАДАСТРА И КАРТОГРАФИИ Действителен: с 17.05.2022 по 10.08.2023			


18	18.1	Вид объекта недвижимости:	Здание
		Кадастровый номер:	24:05:0000000:1291
		Назначение объекта недвижимости:	Нежилое
		Виды разрешенного использования объекта недвижимости:	данные отсутствуют
		Местоположение:	Россия, Красноярский край, Бирилюсский район, с. Новобирилюссы, ул. Кооперативная, зд.56, автозаправочная станция
		Площадь:	37.5
	18.2	вид права, доля в праве:	Собственность
		дата государственной регистрации:	03.10.2006
		номер государственной регистрации:	24-24-31/002/2006-500
		основание государственной регистрации:	Договор купли - продажи, выдан 18.08.2006
		дата государственной регистрации прекращения права:	данные отсутствуют
	18.3	Ограничение прав и обременение объекта недвижимости:	не зарегистрировано
19	19.1	Вид объекта недвижимости:	Земельный участок
		Кадастровый номер:	24:05:1301015:41
		Назначение объекта недвижимости:	данные отсутствуют
		Виды разрешенного использования объекта недвижимости:	Для размещения объектов бытового обслуживания (автозаправочной станции)
		Местоположение:	Местоположение установлено относительно ориентира, расположенного в границах участка. Почтовый адрес ориентира: Красноярский край, р-н Бирилюсский, с. Новобирилюссы, ул. Кооперативная, дом 56.
		Площадь:	2669
	19.2	вид права, доля в праве:	Собственность
		дата государственной регистрации:	05.03.2007
		номер государственной регистрации:	24-24-31/002/2007-105
		основание государственной регистрации:	Договор купли - продажи земельного участка, № 8, выдан 01.12.2006
		дата государственной регистрации прекращения права:	данные отсутствуют
	19.3	Ограничение прав и обременение объекта недвижимости:	не зарегистрировано

полное наименование должности		ДОКУМЕНТ ПОДПИСАН	инициалы, фамилия
		ЭЛЕКТРОННОЙ ПОДПИСЬЮ	
Сертификат: 3094B7974B3CA8E1F07A347CFAD6FA78 Владелец: ФЕДЕРАЛЬНАЯ СЛУЖБА ГОСУДАРСТВЕННОЙ РЕГИСТРАЦИИ, КАДАСТРА И КАРТОГРАФИИ Действителен: с 17.05.2022 по 10.08.2023			


20	20.1	Вид объекта недвижимости:	Земельный участок
		Кадастровый номер:	24:06:2801004:14
		Назначение объекта недвижимости:	данные отсутствуют
		Виды разрешенного использования объекта недвижимости:	Для эксплуатации автозаправочной станции
		Местоположение:	Красноярский край, г. Боготол, ул. Комсомольская, 171
		Площадь:	5000
	20.2	вид права, доля в праве:	Собственность
		дата государственной регистрации:	09.09.2011
		номер государственной регистрации:	24-24-03/013/2011-137
		основание государственной регистрации:	Договор купли-продажи земельного участка находящегося в государственной собственности, № 121, выдан 25.07.2011
		дата государственной регистрации прекращения права:	данные отсутствуют
	20.3	Ограничение прав и обременение объекта недвижимости:	не зарегистрировано
21	21.1	Вид объекта недвижимости:	Земельный участок
		Кадастровый номер:	24:07:1201003:88
		Назначение объекта недвижимости:	данные отсутствуют
		Виды разрешенного использования объекта недвижимости:	для производственной деятельности
		Местоположение:	Местоположение установлено относительно ориентира, расположенного в границах участка. Почтовый адрес ориентира: Красноярский край, Богучанский район, с. Богучаны, ул. Октябрьская, 127.
		Площадь:	20639 +/- 101
	21.2	вид права, доля в праве:	Собственность
		дата государственной регистрации:	27.10.2011
		номер государственной регистрации:	24-24-06/013/2011-751
		основание государственной регистрации:	Договор купли-продажи земельного участка, № 159, выдан 20.09.2011
		дата государственной регистрации прекращения права:	данные отсутствуют
	21.3	Ограничение прав и обременение объекта недвижимости:	не зарегистрировано

полное наименование должности		ДОКУМЕНТ ПОДПИСАН	инициалы, фамилия
		ЭЛЕКТРОННОЙ ПОДПИСЬЮ	
Сертификат: 3094B7974B3CA8E1F07A347CFAD6FA78 Владелец: ФЕДЕРАЛЬНАЯ СЛУЖБА ГОСУДАРСТВЕННОЙ РЕГИСТРАЦИИ, КАДАСТРА И КАРТОГРАФИИ Действителен: с 17.05.2022 по 10.08.2023			


22	22.1	Вид объекта недвижимости:	Земельный участок
		Кадастровый номер:	24:07:2201001:338
		Назначение объекта недвижимости:	данные отсутствуют
		Виды разрешенного использования объекта недвижимости:	для использования в целях эксплуатации и обслуживания автозаправочной станции
		Местоположение:	Местоположение установлено относительно ориентира, расположенного в границах участка. Ориентир ул. Лесовозная, 9. Почтовый адрес ориентира: р-н Богучанский п Таежный ул Лесовозная 9.
		Площадь:	2463 +/- 5
	22.2	вид права, доля в праве:	Собственность
		дата государственной регистрации:	17.03.2016
		номер государственной регистрации:	24-24/006-24/006/001/2016-846/1
		основание государственной регистрации:	Договор купли-продажи недвижимого имущества, выдан 11.01.2016
	22.3	дата государственной регистрации прекращения права:	данные отсутствуют
		Ограничение права и обременение объекта недвижимости:	
	22.3. 1	вид:	Частный сервитут
		номер государственной регистрации:	24:07:2201001:338-24/095/2019-2
	22.3. 2	вид:	Сервитут
		номер государственной регистрации:	24-24/006-24/006/001/2016-1606/2
23	23.1	Вид объекта недвижимости:	Сооружение
		Кадастровый номер:	24:07:2201001:4755
		Назначение объекта недвижимости:	Нежилое
		Виды разрешенного использования объекта недвижимости:	данные отсутствуют
		Местоположение:	Красноярский край, Богучанский р-н, пос. Таежный, ул. Лесовозная, АЗС 9
		Площадь:	Площадь 203.6 кв.м., Площадь застройки 203.6 кв.м.
	23.2	вид права, доля в праве:	Собственность
		дата государственной регистрации:	17.03.2016
		номер государственной регистрации:	24-24/006-24/006/001/2016-845/1
		основание государственной регистрации:	Договор купли-продажи недвижимого имущества, выдан 11.01.2016

полное наименование должности		ДОКУМЕНТ ПОДПИСАН	инициалы, фамилия
		ЭЛЕКТРОННОЙ ПОДПИСЬЮ	
Сертификат: 3094B7974B3CA8E1F07A347CFAD6FA78 Владелец: ФЕДЕРАЛЬНАЯ СЛУЖБА ГОСУДАРСТВЕННОЙ РЕГИСТРАЦИИ, КАДАСТРА И КАРТОГРАФИИ Действителен: с 17.05.2022 по 10.08.2023			


		дата государственной регистрации прекращения права:	данные отсутствуют
	23.3	Ограничение прав и обременение объекта недвижимости:	не зарегистрировано
24	24.1	Вид объекта недвижимости:	Сооружение
		Кадастровый номер:	24:08:0000000:621
		Назначение объекта недвижимости:	Другие сооружения
		Виды разрешенного использования объекта недвижимости:	данные отсутствуют
		Местоположение:	Красноярский край, р-н Большемуртинский, пгт Большая Мурта, 101-й км автодороги "Красноярск-Енисейск", #Инв.№04 210 002 000477320
		Площадь:	Площадь 64.1 кв.м., Площадь застройки 84.5 кв.м.
	24.2	вид права, доля в праве:	Собственность
		дата государственной регистрации:	16.05.2008
		номер государственной регистрации:	24-24-34/002/2008-363
		основание государственной регистрации:	План приватизации, выдан 18.09.1995
		дата государственной регистрации прекращения права:	данные отсутствуют
	24.3	Ограничение прав и обременение объекта недвижимости:	не зарегистрировано
25	25.1	Вид объекта недвижимости:	Земельный участок
		Кадастровый номер:	24:08:0602006:17
		Назначение объекта недвижимости:	данные отсутствуют
		Виды разрешенного использования объекта недвижимости:	для эксплуатации автозаправочной станции № 117
		Местоположение:	Местоположение установлено относительно ориентира, расположенного в границах участка. Ориентир 101-й км автодороги "Красноярск-Енисейск". Почтовый адрес ориентира: Красноярский край, р-н Большемуртинский.
		Площадь:	9775 +/- 35
	25.2	вид права, доля в праве:	Собственность
		дата государственной регистрации:	16.05.2008
		номер государственной регистрации:	24-24-34/002/2008-362
		основание государственной регистрации:	Договор купли-продажи земельного участка, выдан 29.02.2008
		дата государственной регистрации прекращения права:	данные отсутствуют

полное наименование должности		ДОКУМЕНТ ПОДПИСАН	
		ЭЛЕКТРОННОЙ ПОДПИСЬЮ	инициалы, фамилия
Сертификат: 3094B7974B3CA8E1F07A347CFAD6FA78 Владелец: ФЕДЕРАЛЬНАЯ СЛУЖБА ГОСУДАРСТВЕННОЙ РЕГИСТРАЦИИ, КАДАСТРА И КАРТОГРАФИИ Действителен: с 17.05.2022 по 10.08.2023			

	25.3	Ограничение прав и обременение объекта недвижимости:	не зарегистрировано
26	26.1	Вид объекта недвижимости:	Земельный участок
		Кадастровый номер:	24:09:0902003:292
		Назначение объекта недвижимости:	данные отсутствуют
		Виды разрешенного использования объекта недвижимости:	для размещения раздаточного блока
		Местоположение:	Местоположение установлено относительно ориентира, расположенного в границах участка. Почтовый адрес ориентира: Красноярский край, Большеулуйский район, д. Секретарка, промплощадка НПЗ.
		Площадь:	24187 +/- 272
	26.2	вид права, доля в праве:	Собственность
		дата государственной регистрации:	07.06.2018
		номер государственной регистрации:	24:09:0902003:292-24/192/2018-1
		основание государственной регистрации:	Договор купли-продажи земельного участка, № 14/807/1-2, выдан 05.04.2018
		дата государственной регистрации прекращения права:	данные отсутствуют
	26.3	Ограничение прав и обременение объекта недвижимости:	не зарегистрировано
27	27.1	Вид объекта недвижимости:	Здание
		Кадастровый номер:	24:09:0902003:586
		Назначение объекта недвижимости:	Нежилое
		Виды разрешенного использования объекта недвижимости:	данные отсутствуют
		Местоположение:	Красноярский край, Большеулуйский район, д. Секретарка, промплощадка НПЗ
		Площадь:	479.1
	27.2	вид права, доля в праве:	Собственность
		дата государственной регистрации:	26.06.2017
		номер государственной регистрации:	24:09:0902003:586-24/110/2017-1
		основание государственной регистрации:	Постановление, № 08-06-1016-п, выдан 18.09.1995 План приватизации Красноярскнефтепродукт, выдан 18.09.1995
		дата государственной регистрации прекращения права:	данные отсутствуют
	27.3	Ограничение прав и обременение объекта недвижимости:	не зарегистрировано

полное наименование должности		ДОКУМЕНТ ПОДПИСАН	
		ЭЛЕКТРОННОЙ ПОДПИСЬЮ	инициалы, фамилия
Сертификат: 3094B7974B3CA8E1F07A347CFAD6FA78 Владелец: ФЕДЕРАЛЬНАЯ СЛУЖБА ГОСУДАРСТВЕННОЙ РЕГИСТРАЦИИ, КАДАСТРА И КАРТОГРАФИИ Действителен: с 17.05.2022 по 10.08.2023			

28	28.1	Вид объекта недвижимости:	Здание
		Кадастровый номер:	24:09:0902003:601
		Назначение объекта недвижимости:	Нежилое
		Виды разрешенного использования объекта недвижимости:	данные отсутствуют
		Местоположение:	Красноярский край, Большеулуйский район, д. Секретарка, промплощадка НПЗ
		Площадь:	184.1
	28.2	вид права, доля в праве:	Собственность
		дата государственной регистрации:	26.06.2017
		номер государственной регистрации:	24:09:0902003:601-24/110/2017-1
		основание государственной регистрации:	Постановление, № 08-06-1016-п, выдан 18.09.1995 План приватизации Красноярскнефтепродукт, выдан 18.09.1995
		дата государственной регистрации прекращения права:	данные отсутствуют
	28.3	Ограничение прав и обременение объекта недвижимости:	не зарегистрировано
29	29.1	Вид объекта недвижимости:	Здание
		Кадастровый номер:	24:09:0902003:602
		Назначение объекта недвижимости:	Нежилое
		Виды разрешенного использования объекта недвижимости:	данные отсутствуют
		Местоположение:	Красноярский край, Большеулуйский район, д. Секретарка, промплощадка НПЗ
		Площадь:	62.2
	29.2	вид права, доля в праве:	Собственность
		дата государственной регистрации:	26.06.2017
		номер государственной регистрации:	24:09:0902003:602-24/110/2017-1
		основание государственной регистрации:	Постановление, № 08-06-1016-п, выдан 18.09.1995 План приватизации Красноярскнефтепродукт, выдан 18.09.1995
		дата государственной регистрации прекращения права:	данные отсутствуют
	29.3	Ограничение прав и обременение объекта недвижимости:	не зарегистрировано

полное наименование должности		ДОКУМЕНТ ПОДПИСАН	инициалы, фамилия
		ЭЛЕКТРОННОЙ ПОДПИСЬЮ	
Сертификат: 3094B7974B3CA8E1F07A347CFAD6FA78 Владелец: ФЕДЕРАЛЬНАЯ СЛУЖБА ГОСУДАРСТВЕННОЙ РЕГИСТРАЦИИ, КАДАСТРА И КАРТОГРАФИИ Действителен: с 17.05.2022 по 10.08.2023			

30	30.1	Вид объекта недвижимости:	Сооружение
		Кадастровый номер:	24:09:3101009:127
		Назначение объекта недвижимости:	Другие сооружения
		Виды разрешенного использования объекта недвижимости:	данные отсутствуют
		Местоположение:	Россия, Красноярский край, Большеулуйский район, с. Большой Улуй, ул. Просвещения, 80
		Площадь:	Площадь застройки 296.9 кв.м.
	30.2	вид права, доля в праве:	Собственность
		дата государственной регистрации:	29.12.2017
		номер государственной регистрации:	24:09:3101009:127-24/108/2017-2
		основание государственной регистрации:	Соглашение о полном исполнении обязательств по выплате лизинговых платежей и выкупной цены Лизингополучателем и переходе к нему права собственности по Договору финансовой аренды (лизинга) РБ/174/05 от 29.07.2005г., выдан 31.08.2017
		дата государственной регистрации прекращения права:	данные отсутствуют
	30.3	Ограничение прав и обременение объекта недвижимости:	не зарегистрировано
31	31.1	Вид объекта недвижимости:	Земельный участок
		Кадастровый номер:	24:09:3101009:6
		Назначение объекта недвижимости:	данные отсутствуют
		Виды разрешенного использования объекта недвижимости:	для размещения автозаправочной станции № 41
		Местоположение:	Красноярский край, Большеулуйский район, с. Большой Улуй, ул. Просвещения, № 80
		Площадь:	4300 +/- 26
	31.2	вид права, доля в праве:	Собственность
		дата государственной регистрации:	05.10.2018
		номер государственной регистрации:	24:09:3101009:6-24/097/2018-1
		основание государственной регистрации:	Договор купли-продажи земельного участка, № 26/1020/1-2, выдан 25.05.2018 Дополнительное соглашение к договору №26/1020/1-2 купли-продажи земельного участка от "25" мая 2018 года, № 1, выдан 27.08.2018
		дата государственной регистрации прекращения права:	данные отсутствуют
	31.3	Ограничение прав и обременение объекта недвижимости:	не зарегистрировано

полное наименование должности		ДОКУМЕНТ ПОДПИСАН ЭЛЕКТРОННОЙ ПОДПИСЬЮ	инициалы, фамилия
-------------------------------	---	---	-------------------

Сертификат: 3094B7974B3CA8E1F07A347CFAD6FA78

Владелец: ФЕДЕРАЛЬНАЯ СЛУЖБА ГОСУДАРСТВЕННОЙ


РЕГИСТРАЦИИ, КАДАСТРА И КАРТОГРАФИИ

Действителен: с 17.05.2022 по 10.08.2023

32	32.1	Вид объекта недвижимости:	Сооружение
		Кадастровый номер:	24:10:1811024:26
		Назначение объекта недвижимости:	Нежилое
		Виды разрешенного использования объекта недвижимости:	данные отсутствуют
		Местоположение:	Красноярский край, Дзержинский р-н, с. Дзержинское, ул. Ленина, д. 52А
		Площадь:	Площадь 10.9 кв.м.
	32.2	вид права, доля в праве:	Собственность
		дата государственной регистрации:	19.04.2021
		номер государственной регистрации:	24:10:1811024:26-24/109/2021-4
		основание государственной регистрации:	Договор купли-продажи недвижимого имущества, № 1288/1-2/21, выдан 30.03.2021
		дата государственной регистрации прекращения права:	данные отсутствуют
	32.3	Ограничение прав и обременение объекта недвижимости:	не зарегистрировано
33	33.1	Вид объекта недвижимости:	Земельный участок
		Кадастровый номер:	24:10:1811024:3
		Назначение объекта недвижимости:	данные отсутствуют
		Виды разрешенного использования объекта недвижимости:	под территорию АЗС
		Местоположение:	Местоположение установлено относительно ориентира, расположенного в границах участка. Ориентир нежилое сооружение. Почтовый адрес ориентира: Красноярский край, Дзержинский район, с. Дзержинское, ул. Ленина, соор. 52 А.
		Площадь:	1423 +/- 26.4
	33.2	вид права, доля в праве:	Собственность
		дата государственной регистрации:	19.04.2021
		номер государственной регистрации:	24:10:1811024:3-24/109/2021-4
		основание государственной регистрации:	Договор купли-продажи недвижимого имущества, № 1288/1-2/21, выдан 30.03.2021
		дата государственной регистрации прекращения права:	данные отсутствуют
	33.3	Ограничение прав и обременение объекта недвижимости:	не зарегистрировано

полное наименование должности		ДОКУМЕНТ ПОДПИСАН	инициалы, фамилия
		ЭЛЕКТРОННОЙ ПОДПИСЬЮ	
Сертификат: 3094B7974B3CA8E1F07A347CFAD6FA78 Владелец: ФЕДЕРАЛЬНАЯ СЛУЖБА ГОСУДАРСТВЕННОЙ РЕГИСТРАЦИИ, КАДАСТРА И КАРТОГРАФИИ Действителен: с 17.05.2022 по 10.08.2023			

34	34.1	Вид объекта недвижимости:	Земельный участок
		Кадастровый номер:	24:10:1814024:2
		Назначение объекта недвижимости:	данные отсутствуют
		Виды разрешенного использования объекта недвижимости:	для нужд промышленности (под территорию АЗС)
		Местоположение:	Местоположение установлено относительно ориентира, расположенного в границах участка. Почтовый адрес ориентира: Красноярский край, р-н Дзержинский, с.Дзержинское, ул. Студенческая, 23.
		Площадь:	3735 +/- 42.78
	34.2	вид права, доля в праве:	Собственность
		дата государственной регистрации:	27.10.2008
		номер государственной регистрации:	24-24-08/003/2008-350
		основание государственной регистрации:	Договор купли-продажи земельного участка, выдан 02.10.2008
		дата государственной регистрации прекращения права:	данные отсутствуют
	34.3	Ограничение прав и обременение объекта недвижимости:	не зарегистрировано
35	35.1	Вид объекта недвижимости:	Здание
		Кадастровый номер:	24:11:0000000:1928
		Назначение объекта недвижимости:	Нежилое
		Виды разрешенного использования объекта недвижимости:	данные отсутствуют
		Адрес:	Красноярский край, Емельяновский р-н, рп. Памяти 13 Борцов, ул. Гурского, д. 148А
		Площадь:	61.9
	35.2	вид права, доля в праве:	Собственность
		дата государственной регистрации:	07.10.2011
		номер государственной регистрации:	24-24-10/010/2011-879
		основание государственной регистрации:	План приватизации ООО "Красноярскнефтепродукт", выдан 18.09.1995
		дата государственной регистрации прекращения права:	данные отсутствуют
	35.3	Ограничение прав и обременение объекта недвижимости:	не зарегистрировано

полное наименование должности		ДОКУМЕНТ ПОДПИСАН	инициалы, фамилия
		ЭЛЕКТРОННОЙ ПОДПИСЬЮ	
Сертификат: 3094B7974B3CA8E1F07A347CFAD6FA78 Владелец: ФЕДЕРАЛЬНАЯ СЛУЖБА ГОСУДАРСТВЕННОЙ РЕГИСТРАЦИИ, КАДАСТРА И КАРТОГРАФИИ Действителен: с 17.05.2022 по 10.08.2023			

36	36.1	Вид объекта недвижимости:	Земельный участок
		Кадастровый номер:	24:11:0010105:197
		Назначение объекта недвижимости:	данные отсутствуют
		Виды разрешенного использования объекта недвижимости:	Для производственной деятельности
		Местоположение:	Местоположение установлено относительно ориентира, расположенного в границах участка. Почтовый адрес ориентира: Красноярский край, р-н Емельяновский, р.п. Емельяново, ул. Московская, 1 "Е", АЗС-121.
		Площадь:	4543 +/- 47
	36.2	вид права, доля в праве:	Собственность
		дата государственной регистрации:	17.05.2012
		номер государственной регистрации:	24-24-01/122/2012-058
		основание государственной регистрации:	Договор купли-продажи земельного участка, № 893, выдан 22.03.2012
		дата государственной регистрации прекращения права:	данные отсутствуют
	36.3	Ограничение прав и обременение объекта недвижимости:	не зарегистрировано
37	37.1	Вид объекта недвижимости:	Сооружение
		Кадастровый номер:	24:11:0010105:3411
		Назначение объекта недвижимости:	Нежилое (сооружение)
		Виды разрешенного использования объекта недвижимости:	данные отсутствуют
		Местоположение:	Россия, Красноярский край, Емельяновский р-н, рп. Емельяново, ул. Московская, соор. 1 "Е"
		Площадь:	Площадь 59 кв.м.
	37.2	вид права, доля в праве:	Собственность
		дата государственной регистрации:	27.09.2011
		номер государственной регистрации:	24-24-10/010/2011-359
		основание государственной регистрации:	План приватизации Красноярскнефтепродукт, выдан 18.09.1995 Постановление Краевого комитета по управлению государственным имуществом, № 08-06-1016п, выдан 18.09.1995
		дата государственной регистрации прекращения права:	данные отсутствуют
	37.3	Ограничение прав и обременение объекта недвижимости:	не зарегистрировано

полное наименование должности		ДОКУМЕНТ ПОДПИСАН	инициалы, фамилия
		ЭЛЕКТРОННОЙ ПОДПИСЬЮ	
Сертификат: 3094B7974B3CA8E1F07A347CFAD6FA78 Владелец: ФЕДЕРАЛЬНАЯ СЛУЖБА ГОСУДАРСТВЕННОЙ РЕГИСТРАЦИИ, КАДАСТРА И КАРТОГРАФИИ Действителен: с 17.05.2022 по 10.08.2023			

38	38.1	Вид объекта недвижимости:	Земельный участок
		Кадастровый номер:	24:11:0020105:212
		Назначение объекта недвижимости:	данные отсутствуют
		Виды разрешенного использования объекта недвижимости:	Для производственных целей
		Адрес:	Красноярский край, р-н Емельяновский, р.п. Памяти 13 Борцов, ул. Гурского, 148.
		Площадь:	4160 +/- 22.57
	38.2	вид права, доля в праве:	Собственность
		дата государственной регистрации:	17.05.2012
		номер государственной регистрации:	24-24-01/122/2012-066
		основание государственной регистрации:	Договор купли-продажи земельного участка, № 3495, выдан 20.12.2011
		дата государственной регистрации прекращения права:	данные отсутствуют
	38.3	Ограничение прав и обременение объекта недвижимости:	не зарегистрировано
39	39.1	Вид объекта недвижимости:	Здание
		Кадастровый номер:	24:12:0000000:1163
		Назначение объекта недвижимости:	Нежилое
		Виды разрешенного использования объекта недвижимости:	данные отсутствуют
		Местоположение:	Красноярский край, Енисейский р-н, с. Абалаково, ул. Новая, д. 2, стр. 8
		Площадь:	330.9
	39.2	вид права, доля в праве:	Собственность
		дата государственной регистрации:	09.02.2010
		номер государственной регистрации:	24-24-09/001/2010-011
		основание государственной регистрации:	План приватизации Красноярскнефтепродукт, выдан 18.11.1995
		дата государственной регистрации прекращения права:	данные отсутствуют
	39.3	Ограничение прав и обременение объекта недвижимости:	не зарегистрировано

полное наименование должности		ДОКУМЕНТ ПОДПИСАН	инициалы, фамилия
		ЭЛЕКТРОННОЙ ПОДПИСЬЮ	
Сертификат: 3094B7974B3CA8E1F07A347CFAD6FA78 Владелец: ФЕДЕРАЛЬНАЯ СЛУЖБА ГОСУДАРСТВЕННОЙ РЕГИСТРАЦИИ, КАДАСТРА И КАРТОГРАФИИ Действителен: с 17.05.2022 по 10.08.2023			

40	40.1	Вид объекта недвижимости:	Здание
		Кадастровый номер:	24:12:0000000:1165
		Назначение объекта недвижимости:	Нежилое
		Виды разрешенного использования объекта недвижимости:	данные отсутствуют
		Местоположение:	Красноярский край, Енисейский р-н, с. Абалаково, ул. Новая, д. 2, стр. 7
		Площадь:	168
	40.2	вид права, доля в праве:	Собственность
		дата государственной регистрации:	25.01.2010
		номер государственной регистрации:	24-24-09/001/2010-044
		основание государственной регистрации:	План приватизации Красноярскнефтепродукт, выдан 18.11.1995
		дата государственной регистрации прекращения права:	данные отсутствуют
	40.3	Ограничение прав и обременение объекта недвижимости:	не зарегистрировано
41	41.1	Вид объекта недвижимости:	Здание
		Кадастровый номер:	24:12:0000000:1169
		Назначение объекта недвижимости:	Нежилое
		Виды разрешенного использования объекта недвижимости:	данные отсутствуют
		Местоположение:	Красноярский край, Енисейский р-н, с. Абалаково, ул. Новая, д. 2 строение 9
		Площадь:	1034.3
	41.2	вид права, доля в праве:	Собственность
		дата государственной регистрации:	09.02.2010
		номер государственной регистрации:	24-24-09/001/2010-009
		основание государственной регистрации:	План приватизации Красноярскнефтепродукт, выдан 18.11.1995
		дата государственной регистрации прекращения права:	данные отсутствуют
	41.3	Ограничение прав и обременение объекта недвижимости:	не зарегистрировано

полное наименование должности		ДОКУМЕНТ ПОДПИСАН	инициалы, фамилия
		ЭЛЕКТРОННОЙ ПОДПИСЬЮ	
Сертификат: 3094B7974B3CA8E1F07A347CFAD6FA78 Владелец: ФЕДЕРАЛЬНАЯ СЛУЖБА ГОСУДАРСТВЕННОЙ РЕГИСТРАЦИИ, КАДАСТРА И КАРТОГРАФИИ Действителен: с 17.05.2022 по 10.08.2023			

42	42.1	Вид объекта недвижимости:	Здание
		Кадастровый номер:	24:12:0000000:1172
		Назначение объекта недвижимости:	Нежилое
		Виды разрешенного использования объекта недвижимости:	данные отсутствуют
		Местоположение:	Красноярский край, Енисейский р-он, с. Абалаково, ул. Новая, д. 2, строение 4
		Площадь:	2823.6
	42.2	вид права, доля в праве:	Собственность
		дата государственной регистрации:	25.01.2010
		номер государственной регистрации:	24-24-09/001/2010-046
		основание государственной регистрации:	План приватизации Красноярскнефтепродукт, выдан 18.11.1995
		дата государственной регистрации прекращения права:	данные отсутствуют
	42.3	Ограничение прав и обременение объекта недвижимости:	не зарегистрировано
43	43.1	Вид объекта недвижимости:	Здание
		Кадастровый номер:	24:12:0000000:1174
		Назначение объекта недвижимости:	Нежилое
		Виды разрешенного использования объекта недвижимости:	данные отсутствуют
		Местоположение:	Красноярский край, Енисейский р-н, с. Абалаково, ул. Новая, д. 2, стр. 6.
		Площадь:	55.7
	43.2	вид права, доля в праве:	Собственность
		дата государственной регистрации:	25.01.2010
		номер государственной регистрации:	24-24-09/001/2010-045
		основание государственной регистрации:	План приватизации Красноярскнефтепродукт, выдан 18.11.1995
		дата государственной регистрации прекращения права:	данные отсутствуют
	43.3	Ограничение прав и обременение объекта недвижимости:	не зарегистрировано

полное наименование должности		ДОКУМЕНТ ПОДПИСАН	инициалы, фамилия
		ЭЛЕКТРОННОЙ ПОДПИСЬЮ	
Сертификат: 3094B7974B3CA8E1F07A347CFAD6FA78 Владелец: ФЕДЕРАЛЬНАЯ СЛУЖБА ГОСУДАРСТВЕННОЙ РЕГИСТРАЦИИ, КАДАСТРА И КАРТОГРАФИИ Действителен: с 17.05.2022 по 10.08.2023			


44	44.1	Вид объекта недвижимости:	Здание
		Кадастровый номер:	24:12:0000000:1213
		Назначение объекта недвижимости:	Нежилое
		Виды разрешенного использования объекта недвижимости:	данные отсутствуют
		Местоположение:	Красноярский край, Енисейский р-н, с. Абалаково, ул. Новая, д. 2, стр. 5
		Площадь:	1106
	44.2	вид права, доля в праве:	Собственность
		дата государственной регистрации:	09.02.2010
		номер государственной регистрации:	24-24-09/001/2010-010
		основание государственной регистрации:	План приватизации Красноярскнефтепродукт, выдан 18.11.1995
		дата государственной регистрации прекращения права:	данные отсутствуют
	44.3	Ограничение прав и обременение объекта недвижимости:	не зарегистрировано
45	45.1	Вид объекта недвижимости:	Сооружение
		Кадастровый номер:	24:12:0000000:1279
		Назначение объекта недвижимости:	Нежилое
		Виды разрешенного использования объекта недвижимости:	данные отсутствуют
		Местоположение:	Красноярский край, Енисейский р-н, с. Абалаково, ул. Новая, 2А
		Площадь:	Площадь 2100.3 кв.м., Площадь застройки 2100.3 кв.м.
	45.2	вид права, доля в праве:	Собственность
		дата государственной регистрации:	11.08.2010
		номер государственной регистрации:	24-24-09/007/2010-115
		основание государственной регистрации:	Разрешение на ввод объекта в эксплуатацию № RU-24512301-10, выдан 08.04.2010 Постановление администрации Енисейского района Красноярского края "Об утверждении разрешения на ввод объекта в эксплуатацию", № 272-п, выдан 13.04.2010
		дата государственной регистрации прекращения права:	данные отсутствуют
	45.3	Ограничение прав и обременение объекта недвижимости:	не зарегистрировано

полное наименование должности		ДОКУМЕНТ ПОДПИСАН	инициалы, фамилия
		ЭЛЕКТРОННОЙ ПОДПИСЬЮ	
Сертификат: 3094B7974B3CA8E1F07A347CFAD6FA78 Владелец: ФЕДЕРАЛЬНАЯ СЛУЖБА ГОСУДАРСТВЕННОЙ РЕГИСТРАЦИИ, КАДАСТРА И КАРТОГРАФИИ Действителен: с 17.05.2022 по 10.08.2023			


46	46.1	Вид объекта недвижимости:	Сооружение
		Кадастровый номер:	24:12:0000000:3785
		Назначение объекта недвижимости:	10.1. сооружения водозаборные
		Виды разрешенного использования объекта недвижимости:	данные отсутствуют
		Местоположение:	Красноярский край, Енисейский район, с.Абалаково, от насосной, расположенной на берегу р.Енисей до нежилых зданий по ул.Новая,2, и Т.8 существующей сети водопровода, расположенного в районе здания котельной с.Абалаково
		Площадь:	Протяженность 2678 м.
	46.2	вид права, доля в праве:	Собственность
		дата государственной регистрации:	20.12.2013
		номер государственной регистрации:	24-24-09/011/2013-705
		основание государственной регистрации:	План приватизации "Красноярскнефтепродукт", выдан 18.09.1995
		дата государственной регистрации прекращения права:	данные отсутствуют
	46.3	Ограничение прав и обременение объекта недвижимости:	не зарегистрировано
47	47.1	Вид объекта недвижимости:	Здание
		Кадастровый номер:	24:12:0000000:4126
		Назначение объекта недвижимости:	Нежилое
		Виды разрешенного использования объекта недвижимости:	данные отсутствуют
		Местоположение:	Красноярский край, Енисейский район, с.Абалаково, ул.Новая, 2/1
		Площадь:	378.7
	47.2	вид права, доля в праве:	Собственность
		дата государственной регистрации:	31.03.2009
		номер государственной регистрации:	24-24-09/004/2009-315
		основание государственной регистрации:	План приватизации Красноярскнефтепродукт, выдан 18.09.1995
		дата государственной регистрации прекращения права:	данные отсутствуют
	47.3	Ограничение прав и обременение объекта недвижимости:	не зарегистрировано

полное наименование должности		ДОКУМЕНТ ПОДПИСАН	
		ЭЛЕКТРОННОЙ ПОДПИСЬЮ	инициалы, фамилия
Сертификат: 3094B7974B3CA8E1F07A347CFAD6FA78 Владелец: ФЕДЕРАЛЬНАЯ СЛУЖБА ГОСУДАРСТВЕННОЙ РЕГИСТРАЦИИ, КАДАСТРА И КАРТОГРАФИИ Действителен: с 17.05.2022 по 10.08.2023			

48	48.1	Вид объекта недвижимости:	Земельный участок
		Кадастровый номер:	24:12:0370101:180
		Назначение объекта недвижимости:	данные отсутствуют
		Виды разрешенного использования объекта недвижимости:	промышленные предприятия I-II класса опасности
		Местоположение:	Красноярский край, Енисейский район, с. Абалаково, ул. Новая
		Площадь:	51238 +/- 396
	48.2	вид права, доля в праве:	Собственность
		дата государственной регистрации:	22.11.2021
		номер государственной регистрации:	24:12:0370101:180-24/095/2021-1
		основание государственной регистрации:	Договор купли-продажи находящегося в федеральной собственности земельного участка, № 17, выдан 15.08.2012
		дата государственной регистрации прекращения права:	данные отсутствуют
	48.3	Ограничение прав и обременение объекта недвижимости:	не зарегистрировано
49	49.1	Вид объекта недвижимости:	Земельный участок
		Кадастровый номер:	24:12:0370101:181
		Назначение объекта недвижимости:	данные отсутствуют
		Виды разрешенного использования объекта недвижимости:	промышленные предприятия I-II класса опасности
		Местоположение:	Красноярский край, Енисейский район, с. Абалаково, ул. Новая
		Площадь:	34174 +/- 323
	49.2	вид права, доля в праве:	Собственность
		дата государственной регистрации:	22.11.2021
		номер государственной регистрации:	24:12:0370101:181-24/095/2021-1
		основание государственной регистрации:	Договор купли-продажи находящегося в федеральной собственности земельного участка, № 17, выдан 15.08.2012
		дата государственной регистрации прекращения права:	данные отсутствуют
	49.3	Ограничение прав и обременение объекта недвижимости:	не зарегистрировано

полное наименование должности		ДОКУМЕНТ ПОДПИСАН	
		ЭЛЕКТРОННОЙ ПОДПИСЬЮ	инициалы, фамилия
Сертификат: 3094B7974B3CA8E1F07A347CFAD6FA78 Владелец: ФЕДЕРАЛЬНАЯ СЛУЖБА ГОСУДАРСТВЕННОЙ РЕГИСТРАЦИИ, КАДАСТРА И КАРТОГРАФИИ Действителен: с 17.05.2022 по 10.08.2023			

50	50.1	Вид объекта недвижимости:	Земельный участок
		Кадастровый номер:	24:12:0370101:26
		Назначение объекта недвижимости:	данные отсутствуют
		Виды разрешенного использования объекта недвижимости:	для эксплуатации нежилых зданий и сооружений
		Местоположение:	Местоположение установлено относительно ориентира, расположенного в границах участка. Почтовый адрес ориентира: Россия, Красноярский край, Енисейский район, с. Абалаково, ул. Новая, 2.
		Площадь:	247007 +/- 870
	50.2	вид права, доля в праве:	Собственность
		дата государственной регистрации:	26.03.2010
		номер государственной регистрации:	24-24-09/002/2010-599
		основание государственной регистрации:	Договор купли-продажи находящегося в муниципальной собственности земельного участка, № 97, выдан 31.12.2009
		дата государственной регистрации прекращения права:	данные отсутствуют
	50.3	Ограничение прав и обременение объекта недвижимости:	не зарегистрировано
51	51.1	Вид объекта недвижимости:	Сооружение
		Кадастровый номер:	24:12:0370101:29
		Назначение объекта недвижимости:	10.3 сооружения канализации
		Виды разрешенного использования объекта недвижимости:	данные отсутствуют
		Местоположение:	Красноярский край, Енисейский район, с.Абалаково, ул.Новая, 2, соор.№10
		Площадь:	Площадь 363.5 кв.м., Площадь застройки 363.5 кв.м.
	51.2	вид права, доля в праве:	Собственность
		дата государственной регистрации:	20.12.2013
		номер государственной регистрации:	24-24-09/011/2013-706
		основание государственной регистрации:	План приватизации "Красноярскнефтепродукт", выдан 18.09.1995
		дата государственной регистрации прекращения права:	данные отсутствуют
	51.3	Ограничение прав и обременение объекта недвижимости:	не зарегистрировано

полное наименование должности		ДОКУМЕНТ ПОДПИСАН	инициалы, фамилия
		ЭЛЕКТРОННОЙ ПОДПИСЬЮ	
Сертификат: 3094B7974B3CA8E1F07A347CFAD6FA78 Владелец: ФЕДЕРАЛЬНАЯ СЛУЖБА ГОСУДАРСТВЕННОЙ РЕГИСТРАЦИИ, КАДАСТРА И КАРТОГРАФИИ Действителен: с 17.05.2022 по 10.08.2023			

52	52.1	Вид объекта недвижимости:	Сооружение
		Кадастровый номер:	24:12:0370101:30
		Назначение объекта недвижимости:	10.3. сооружения канализации
		Виды разрешенного использования объекта недвижимости:	данные отсутствуют
		Местоположение:	Красноярский край, Енисейский район, с.Абалаково, ул.Новая, 2, соор. №11
		Площадь:	Площадь 2575.3 кв.м., Площадь застройки 2575.3 кв.м.
	52.2	вид права, доля в праве:	Собственность
		дата государственной регистрации:	20.12.2013
		номер государственной регистрации:	24-24-09/011/2013-707
		основание государственной регистрации:	План приватизации "Красноярскнефтепродукт", выдан 18.09.1995
		дата государственной регистрации прекращения права:	данные отсутствуют
	52.3	Ограничение прав и обременение объекта недвижимости:	не зарегистрировано
53	53.1	Вид объекта недвижимости:	Сооружение
		Кадастровый номер:	24:12:0370101:31
		Назначение объекта недвижимости:	10.3. сооружения канализации
		Виды разрешенного использования объекта недвижимости:	данные отсутствуют
		Местоположение:	Красноярский край, Енисейский район, с.Абалаково, от КК-1, КК-5, КК-8, КК-10, КК-20, расположенных в районе нежилых зданий по ул.Новая, 2 до здания КНС
		Площадь:	Протяженность 647 м.
	53.2	вид права, доля в праве:	Собственность
		дата государственной регистрации:	20.12.2013
		номер государственной регистрации:	24-24-09/011/2013-704
		основание государственной регистрации:	План приватизации "Красноярскнефтепродукт", выдан 18.09.1995
		дата государственной регистрации прекращения права:	данные отсутствуют
	53.3	Ограничение прав и обременение объекта недвижимости:	не зарегистрировано

полное наименование должности		ДОКУМЕНТ ПОДПИСАН	инициалы, фамилия
		ЭЛЕКТРОННОЙ ПОДПИСЬЮ	
Сертификат: 3094B7974B3CA8E1F07A347CFAD6FA78 Владелец: ФЕДЕРАЛЬНАЯ СЛУЖБА ГОСУДАРСТВЕННОЙ РЕГИСТРАЦИИ, КАДАСТРА И КАРТОГРАФИИ Действителен: с 17.05.2022 по 10.08.2023			

54	54.1	Вид объекта недвижимости:	Сооружение
		Кадастровый номер:	24:12:0370101:32
		Назначение объекта недвижимости:	Нежилое
		Виды разрешенного использования объекта недвижимости:	данные отсутствуют
		Местоположение:	Красноярский край, Енисейский район, с.Абалаково, ул.Новая, 4, сооружение 10
		Площадь:	Протяженность 151 м.
	54.2	вид права, доля в праве:	Собственность
		дата государственной регистрации:	13.03.2009
		номер государственной регистрации:	24-24-09/004/2009-183
		основание государственной регистрации:	Договор купли-продажи, № 36, выдан 02.02.2009 Дополнительное соглашение № 1 к Договору купли-продажи № 36 от 02.02.2009, выдан 04.03.2009
		дата государственной регистрации прекращения права:	данные отсутствуют
	54.3	Ограничение прав и обременение объекта недвижимости:	не зарегистрировано
55	55.1	Вид объекта недвижимости:	Сооружение
		Кадастровый номер:	24:12:0370101:33
		Назначение объекта недвижимости:	Нежилое
		Виды разрешенного использования объекта недвижимости:	данные отсутствуют
		Местоположение:	Красноярский край, Енисейский район, с.Абалаково, ул.Новая, 4, сооружение 11
		Площадь:	Протяженность 151 м.
	55.2	вид права, доля в праве:	Собственность
		дата государственной регистрации:	13.03.2009
		номер государственной регистрации:	24-24-09/004/2009-184
		основание государственной регистрации:	Договор купли-продажи, № 36, выдан 02.02.2009 Дополнительное соглашение № 1 к Договору купли-продажи № 36 от 02.02.2009, выдан 04.03.2009
		дата государственной регистрации прекращения права:	данные отсутствуют
	55.3	Ограничение прав и обременение объекта недвижимости:	не зарегистрировано

полное наименование должности		ДОКУМЕНТ ПОДПИСАН	инициалы, фамилия
		ЭЛЕКТРОННОЙ ПОДПИСЬЮ	
Сертификат: 3094B7974B3CA8E1F07A347CFAD6FA78 Владелец: ФЕДЕРАЛЬНАЯ СЛУЖБА ГОСУДАРСТВЕННОЙ РЕГИСТРАЦИИ, КАДАСТРА И КАРТОГРАФИИ Действителен: с 17.05.2022 по 10.08.2023			

56	56.1	Вид объекта недвижимости:	Сооружение
		Кадастровый номер:	24:12:0370101:34
		Назначение объекта недвижимости:	Нежилое
		Виды разрешенного использования объекта недвижимости:	данные отсутствуют
		Местоположение:	Красноярский край, Енисейский район, с.Абалаково, ул.Новая, 4, сооружение 12
		Площадь:	Протяженность 166 м.
	56.2	вид права, доля в праве:	Собственность
		дата государственной регистрации:	13.03.2009
		номер государственной регистрации:	24-24-09/004/2009-185
		основание государственной регистрации:	Договор купли-продажи, № 36, выдан 02.02.2009 Дополнительное соглашение № 1 к Договору купли-продажи № 36 от 02.02.2009, выдан 04.03.2009
		дата государственной регистрации прекращения права:	данные отсутствуют
	56.3	Ограничение прав и обременение объекта недвижимости:	не зарегистрировано
57	57.1	Вид объекта недвижимости:	Сооружение
		Кадастровый номер:	24:12:0370101:35
		Назначение объекта недвижимости:	Нежилое
		Виды разрешенного использования объекта недвижимости:	данные отсутствуют
		Местоположение:	Красноярский край, Енисейский район, с.Абалаково, ул.Новая, 4, сооружение 13
		Площадь:	Протяженность 1730 м.
	57.2	вид права, доля в праве:	Собственность
		дата государственной регистрации:	13.03.2009
		номер государственной регистрации:	24-24-09/004/2009-186
		основание государственной регистрации:	Договор купли-продажи, № 36, выдан 02.02.2009 Дополнительное соглашение № 1 к Договору купли-продажи № 36 от 02.02.2009, выдан 04.03.2009
		дата государственной регистрации прекращения права:	данные отсутствуют
	57.3	Ограничение прав и обременение объекта недвижимости:	не зарегистрировано

полное наименование должности		ДОКУМЕНТ ПОДПИСАН	инициалы, фамилия
		ЭЛЕКТРОННОЙ ПОДПИСЬЮ	
Сертификат: 3094B7974B3CA8E1F07A347CFAD6FA78 Владелец: ФЕДЕРАЛЬНАЯ СЛУЖБА ГОСУДАРСТВЕННОЙ РЕГИСТРАЦИИ, КАДАСТРА И КАРТОГРАФИИ Действителен: с 17.05.2022 по 10.08.2023			

58	58.1	Вид объекта недвижимости:	Помещение
		Кадастровый номер:	24:12:0370101:36
		Назначение объекта недвижимости:	Нежилое помещение
		Виды разрешенного использования объекта недвижимости:	данные отсутствуют
		Местоположение:	Красноярский край, Енисейский район, с.Абалаково, ул.Новая, 4, строение 3
		Площадь:	371.4
	58.2	вид права, доля в праве:	Собственность
		дата государственной регистрации:	13.03.2009
		номер государственной регистрации:	24-24-09/004/2009-176
		основание государственной регистрации:	Договор купли-продажи, № 36, выдан 02.02.2009 Дополнительное соглашение № 1 к Договору купли-продажи № 36 от 02.02.2009, выдан 04.03.2009
		дата государственной регистрации прекращения права:	данные отсутствуют
	58.3	Ограничение прав и обременение объекта недвижимости:	не зарегистрировано
59	59.1	Вид объекта недвижимости:	Помещение
		Кадастровый номер:	24:12:0370101:37
		Назначение объекта недвижимости:	Нежилое помещение
		Виды разрешенного использования объекта недвижимости:	данные отсутствуют
		Местоположение:	Красноярский край, Енисейский район, с.Абалаково, ул.Новая, 4, строение 5
		Площадь:	1287
	59.2	вид права, доля в праве:	Собственность
		дата государственной регистрации:	13.03.2009
		номер государственной регистрации:	24-24-09/004/2009-178
		основание государственной регистрации:	Договор купли-продажи, № 36, выдан 02.02.2009 Дополнительное соглашение № 1 к Договору купли-продажи № 36 от 02.02.2009, выдан 04.03.2009
		дата государственной регистрации прекращения права:	данные отсутствуют
	59.3	Ограничение прав и обременение объекта недвижимости:	не зарегистрировано

полное наименование должности		ДОКУМЕНТ ПОДПИСАН	инициалы, фамилия
		ЭЛЕКТРОННОЙ ПОДПИСЬЮ	
Сертификат: 3094B7974B3CA8E1F07A347CFAD6FA78 Владелец: ФЕДЕРАЛЬНАЯ СЛУЖБА ГОСУДАРСТВЕННОЙ РЕГИСТРАЦИИ, КАДАСТРА И КАРТОГРАФИИ Действителен: с 17.05.2022 по 10.08.2023			


60	60.1	Вид объекта недвижимости:	Помещение
		Кадастровый номер:	24:12:0370101:38
		Назначение объекта недвижимости:	Нежилое помещение
		Виды разрешенного использования объекта недвижимости:	данные отсутствуют
		Местоположение:	Красноярский край, Енисейский район, с.Абалаково, ул.Новая, 4, строение 9
		Площадь:	27.9
	60.2	вид права, доля в праве:	Собственность
		дата государственной регистрации:	13.03.2009
		номер государственной регистрации:	24-24-09/004/2009-182
		основание государственной регистрации:	Договор купли-продажи, № 36, выдан 02.02.2009 Дополнительное соглашение № 1 к Договору купли-продажи № 36 от 02.02.2009, выдан 04.03.2009
		дата государственной регистрации прекращения права:	данные отсутствуют
	60.3	Ограничение прав и обременение объекта недвижимости:	не зарегистрировано
61	61.1	Вид объекта недвижимости:	Помещение
		Кадастровый номер:	24:12:0370101:39
		Назначение объекта недвижимости:	Нежилое помещение
		Виды разрешенного использования объекта недвижимости:	данные отсутствуют
		Местоположение:	Красноярский край, Енисейский район, с.Абалаково, ул.Новая, 4, строение 8
		Площадь:	19.9
	61.2	вид права, доля в праве:	Собственность
		дата государственной регистрации:	13.03.2009
		номер государственной регистрации:	24-24-09/004/2009-181
		основание государственной регистрации:	Договор купли-продажи, № 36, выдан 02.02.2009 Дополнительное соглашение № 1 к Договору купли-продажи № 36 от 02.02.2009, выдан 04.03.2009
		дата государственной регистрации прекращения права:	данные отсутствуют
	61.3	Ограничение прав и обременение объекта недвижимости:	не зарегистрировано

полное наименование должности		ДОКУМЕНТ ПОДПИСАН	инициалы, фамилия
		ЭЛЕКТРОННОЙ ПОДПИСЬЮ	
Сертификат: 3094B7974B3CA8E1F07A347CFAD6FA78 Владелец: ФЕДЕРАЛЬНАЯ СЛУЖБА ГОСУДАРСТВЕННОЙ РЕГИСТРАЦИИ, КАДАСТРА И КАРТОГРАФИИ Действителен: с 17.05.2022 по 10.08.2023			


62	62.1	Вид объекта недвижимости:	Помещение
		Кадастровый номер:	24:12:0370101:40
		Назначение объекта недвижимости:	Нежилое помещение
		Виды разрешенного использования объекта недвижимости:	данные отсутствуют
		Местоположение:	Красноярский край, Енисейский район, с.Абалаково, ул.Новая, 4, строение 2
		Площадь:	63.4
	62.2	вид права, доля в праве:	Собственность
		дата государственной регистрации:	13.03.2009
		номер государственной регистрации:	24-24-09/004/2009-175
		основание государственной регистрации:	Договор купли-продажи, № 36, выдан 02.02.2009 Дополнительное соглашение № 1 к Договору купли-продажи № 36 от 02.02.2009, выдан 04.03.2009
		дата государственной регистрации прекращения права:	данные отсутствуют
	62.3	Ограничение прав и обременение объекта недвижимости:	не зарегистрировано
63	63.1	Вид объекта недвижимости:	Помещение
		Кадастровый номер:	24:12:0370101:41
		Назначение объекта недвижимости:	Нежилое помещение
		Виды разрешенного использования объекта недвижимости:	данные отсутствуют
		Местоположение:	Красноярский край, Енисейский район, с.Абалаково, ул.Новая, 4, строение 1
		Площадь:	501.9
	63.2	вид права, доля в праве:	Собственность
		дата государственной регистрации:	13.03.2009
		номер государственной регистрации:	24-24-09/004/2009-174
		основание государственной регистрации:	Договор купли-продажи, № 36, выдан 02.02.2009 Дополнительное соглашение № 1 к Договору купли-продажи № 36 от 02.02.2009, выдан 04.03.2009
		дата государственной регистрации прекращения права:	данные отсутствуют
	63.3	Ограничение прав и обременение объекта недвижимости:	не зарегистрировано

полное наименование должности		ДОКУМЕНТ ПОДПИСАН	инициалы, фамилия
		ЭЛЕКТРОННОЙ ПОДПИСЬЮ	
Сертификат: 3094B7974B3CA8E1F07A347CFAD6FA78 Владелец: ФЕДЕРАЛЬНАЯ СЛУЖБА ГОСУДАРСТВЕННОЙ РЕГИСТРАЦИИ, КАДАСТРА И КАРТОГРАФИИ Действителен: с 17.05.2022 по 10.08.2023			

64	64.1	Вид объекта недвижимости:	Помещение
		Кадастровый номер:	24:12:0370101:42
		Назначение объекта недвижимости:	Нежилое помещение
		Виды разрешенного использования объекта недвижимости:	данные отсутствуют
		Местоположение:	Красноярский край, Енисейский район, с.Абалаково, ул.Новая, 4, строение 6
		Площадь:	20
	64.2	вид права, доля в праве:	Собственность
		дата государственной регистрации:	13.03.2009
		номер государственной регистрации:	24-24-09/004/2009-179
		основание государственной регистрации:	Договор купли-продажи, № 36, выдан 02.02.2009 Дополнительное соглашение № 1 к Договору купли-продажи № 36 от 02.02.2009, выдан 04.03.2009
		дата государственной регистрации прекращения права:	данные отсутствуют
	64.3	Ограничение прав и обременение объекта недвижимости:	не зарегистрировано
65	65.1	Вид объекта недвижимости:	Помещение
		Кадастровый номер:	24:12:0370101:43
		Назначение объекта недвижимости:	Нежилое помещение
		Виды разрешенного использования объекта недвижимости:	данные отсутствуют
		Местоположение:	Красноярский край, Енисейский район, с.Абалаково, ул.Новая, 4, строение 4
		Площадь:	24.8
	65.2	вид права, доля в праве:	Собственность
		дата государственной регистрации:	13.03.2009
		номер государственной регистрации:	24-24-09/004/2009-177
		основание государственной регистрации:	Договор купли-продажи, № 36, выдан 02.02.2009 Дополнительное соглашение № 1 к Договору купли-продажи № 36 от 02.02.2009, выдан 04.03.2009
		дата государственной регистрации прекращения права:	данные отсутствуют
	65.3	Ограничение прав и обременение объекта недвижимости:	не зарегистрировано

полное наименование должности		ДОКУМЕНТ ПОДПИСАН	инициалы, фамилия
		ЭЛЕКТРОННОЙ ПОДПИСЬЮ	
Сертификат: 3094B7974B3CA8E1F07A347CFAD6FA78 Владелец: ФЕДЕРАЛЬНАЯ СЛУЖБА ГОСУДАРСТВЕННОЙ РЕГИСТРАЦИИ, КАДАСТРА И КАРТОГРАФИИ Действителен: с 17.05.2022 по 10.08.2023			

66	66.1	Вид объекта недвижимости:	Помещение
		Кадастровый номер:	24:12:0370101:44
		Назначение объекта недвижимости:	Нежилое помещение
		Виды разрешенного использования объекта недвижимости:	данные отсутствуют
		Местоположение:	Красноярский край, Енисейский район, с.Абалаково, ул.Новая, 4, строение 7
		Площадь:	120.7
	66.2	вид права, доля в праве:	Собственность
		дата государственной регистрации:	13.03.2009
		номер государственной регистрации:	24-24-09/004/2009-180
		основание государственной регистрации:	Договор купли-продажи, № 36, выдан 02.02.2009 Дополнительное соглашение № 1 к Договору купли-продажи № 36 от 02.02.2009, выдан 04.03.2009
		дата государственной регистрации прекращения права:	данные отсутствуют
	66.3	Ограничение прав и обременение объекта недвижимости:	не зарегистрировано
67	67.1	Вид объекта недвижимости:	Здание
		Кадастровый номер:	24:12:0370103:191
		Назначение объекта недвижимости:	Нежилое
		Виды разрешенного использования объекта недвижимости:	данные отсутствуют
		Местоположение:	Красноярский край, Енисейский район, с.Абалаково, ул.Новая, 2А, стр.1
		Площадь:	203.7
	67.2	вид права, доля в праве:	Собственность
		дата государственной регистрации:	10.09.2013
		номер государственной регистрации:	24-24-09/009/2013-297
		основание государственной регистрации:	Разрешение на ввод объекта в эксплуатацию, № RU 24512301-05, выдан 05.04.2013, Администрация Енисейского района Красноярского края Постановление "Об утверждении разрешения на ввод объекта в эксплуатацию", № 461-п, выдан 08.04.2013, Администрация Енисейского района Красноярского края
		дата государственной регистрации прекращения права:	данные отсутствуют
	67.3	Ограничение прав и обременение объекта недвижимости:	не зарегистрировано

полное наименование должности		ДОКУМЕНТ ПОДПИСАН	инициалы, фамилия
		ЭЛЕКТРОННОЙ ПОДПИСЬЮ	
Сертификат: 3094B7974B3CA8E1F07A347CFAD6FA78 Владелец: ФЕДЕРАЛЬНАЯ СЛУЖБА ГОСУДАРСТВЕННОЙ РЕГИСТРАЦИИ, КАДАСТРА И КАРТОГРАФИИ Действителен: с 17.05.2022 по 10.08.2023			

68	68.1	Вид объекта недвижимости:	Земельный участок
		Кадастровый номер:	24:12:0370103:25
		Назначение объекта недвижимости:	данные отсутствуют
		Виды разрешенного использования объекта недвижимости:	для эксплуатации автозаправочного комплекса дорожного сервиса
		Местоположение:	Местоположение установлено относительно ориентира, расположенного в границах участка. Почтовый адрес ориентира: Красноярский край, Енисейский район, с. Абалаково, ул. Новая, 2 а.
		Площадь:	2563 +/- 35.4
	68.2	вид права, доля в праве:	Собственность
		дата государственной регистрации:	31.01.2011
		номер государственной регистрации:	24-24-09/002/2011-100
		основание государственной регистрации:	Договор купли-продажи земельного участка находящегося в муниципальной собственности, № 45, выдан 08.11.2010
		дата государственной регистрации прекращения права:	данные отсутствуют
	68.3	Ограничение прав и обременение объекта недвижимости:	не зарегистрировано
69	69.1	Вид объекта недвижимости:	Земельный участок
		Кадастровый номер:	24:12:0380106:129
		Назначение объекта недвижимости:	данные отсутствуют
		Виды разрешенного использования объекта недвижимости:	для эксплуатации сооружения "Автозаправочная станция на 2 топливораздаточные колонки"
		Местоположение:	Местоположение установлено относительно ориентира, расположенного за пределами участка. Почтовый адрес ориентира: Россия, Красноярский край, Енисейский район, с. Верхнепашино, ул. Советская, 2/1.
		Площадь:	2160 +/- 33
	69.2	вид права, доля в праве:	Собственность
		дата государственной регистрации:	15.10.2012
		номер государственной регистрации:	24-24-09/009/2012-834
		основание государственной регистрации:	Договор купли-продажи земельного участка находящегося в муниципальной собственности, № 13, выдан 05.06.2012
		дата государственной регистрации прекращения права:	данные отсутствуют
	69.3	Ограничение прав и обременение объекта недвижимости:	не зарегистрировано

полное наименование должности		ДОКУМЕНТ ПОДПИСАН	инициалы, фамилия
		ЭЛЕКТРОННОЙ ПОДПИСЬЮ	
Сертификат: 3094B7974B3CA8E1F07A347CFAD6FA78 Владелец: ФЕДЕРАЛЬНАЯ СЛУЖБА ГОСУДАРСТВЕННОЙ РЕГИСТРАЦИИ, КАДАСТРА И КАРТОГРАФИИ Действителен: с 17.05.2022 по 10.08.2023			


70	70.1	Вид объекта недвижимости:	Сооружение
		Кадастровый номер:	24:12:0380122:142
		Назначение объекта недвижимости:	Нежилое
		Виды разрешенного использования объекта недвижимости:	данные отсутствуют
		Местоположение:	Красноярский край, Енисейский р-н, с.Верхнепашино, ул.Советская, 2/1
		Площадь:	Площадь 331.4 кв.м., Площадь застройки 331.4 кв.м.
	70.2	вид права, доля в праве:	Собственность
		дата государственной регистрации:	21.02.2012
		номер государственной регистрации:	24-24-09/003/2012-234
		основание государственной регистрации:	Разрешение на ввод объекта в эксплуатацию, № RU 24512302-20, выдан 24.11.2011
		дата государственной регистрации прекращения права:	данные отсутствуют
	70.3	Ограничение прав и обременение объекта недвижимости:	не зарегистрировано
71	71.1	Вид объекта недвижимости:	Сооружение
		Кадастровый номер:	24:13:0000000:1159
		Назначение объекта недвижимости:	Нежилое
		Виды разрешенного использования объекта недвижимости:	данные отсутствуют
		Местоположение:	Россия, Красноярский край, Ермаковский р-н, с. Ермаковское, ул. Степная, соор.2а, АЗС
		Площадь:	Площадь 238.2 кв.м.
	71.2	вид права, доля в праве:	Собственность
		дата государственной регистрации:	22.11.2016
		номер государственной регистрации:	24-24/020-24/020/001/2016-6456/2
		основание государственной регистрации:	Договор купли-продажи недвижимого имущества, № 253/111, выдан 11.11.2016
		дата государственной регистрации прекращения права:	данные отсутствуют
	71.3	Ограничение прав и обременение объекта недвижимости:	не зарегистрировано

полное наименование должности		ДОКУМЕНТ ПОДПИСАН	инициалы, фамилия
		ЭЛЕКТРОННОЙ ПОДПИСЬЮ	
Сертификат: 3094B7974B3CA8E1F07A347CFAD6FA78 Владелец: ФЕДЕРАЛЬНАЯ СЛУЖБА ГОСУДАРСТВЕННОЙ РЕГИСТРАЦИИ, КАДАСТРА И КАРТОГРАФИИ Действителен: с 17.05.2022 по 10.08.2023			

72	72.1	Вид объекта недвижимости:	Сооружение
		Кадастровый номер:	24:13:0000000:1475
		Назначение объекта недвижимости:	Нежилое
		Виды разрешенного использования объекта недвижимости:	данные отсутствуют
		Местоположение:	Россия, Красноярский край, Ермаковский р-н, с. Григорьевка, АЗС 14, соор.14
		Площадь:	Площадь 122.4 кв.м.
	72.2	вид права, доля в праве:	Собственность
		дата государственной регистрации:	07.09.2000
		номер государственной регистрации:	24:28.13:3.2000:485
		основание государственной регистрации:	Постановление, № 08-06-1016п, выдан 18.09.1995, . План приватизации, выдан 18.09.1995, .
		дата государственной регистрации прекращения права:	данные отсутствуют
	72.3	Ограничение прав и обременение объекта недвижимости:	не зарегистрировано
73	73.1	Вид объекта недвижимости:	Земельный участок
		Кадастровый номер:	24:13:2401014:2
		Назначение объекта недвижимости:	данные отсутствуют
		Виды разрешенного использования объекта недвижимости:	для ведения предпринимательской деятельности
		Местоположение:	Местоположение установлено относительно ориентира, расположенного в границах участка. Почтовый адрес ориентира: Красноярский край, р-н Ермаковский, с. Ермаковское, ул. Степная, 2 а.
		Площадь:	2476
	73.2	вид права, доля в праве:	Собственность
		дата государственной регистрации:	22.11.2016
		номер государственной регистрации:	24-24/020-24/020/001/2016-6453/2
		основание государственной регистрации:	Договор купли-продажи недвижимого имущества, № 253/111, выдан 11.11.2016
		дата государственной регистрации прекращения права:	данные отсутствуют
	73.3	Ограничение прав и обременение объекта недвижимости:	не зарегистрировано

полное наименование должности		ДОКУМЕНТ ПОДПИСАН	
		ЭЛЕКТРОННОЙ ПОДПИСЬЮ	инициалы, фамилия
Сертификат: 3094B7974B3CA8E1F07A347CFAD6FA78 Владелец: ФЕДЕРАЛЬНАЯ СЛУЖБА ГОСУДАРСТВЕННОЙ РЕГИСТРАЦИИ, КАДАСТРА И КАРТОГРАФИИ Действителен: с 17.05.2022 по 10.08.2023			

74	74.1	Вид объекта недвижимости:	Земельный участок
		Кадастровый номер:	24:13:2401014:605
		Назначение объекта недвижимости:	данные отсутствуют
		Виды разрешенного использования объекта недвижимости:	объекты придорожного сервиса (код 4.9.1), предусматривающие также размещение автосервисных центров, аукционов
		Местоположение:	Российская Федерация, Красноярский край, Ермаковский район, с. Ермаковское, ул. Степная
		Площадь:	176 +/- 5
	74.2	вид права, доля в праве:	Собственность
		дата государственной регистрации:	15.12.2021
		номер государственной регистрации:	24:13:2401014:605-24/100/2021-1
		основание государственной регистрации:	Договор купли-продажи земельного участка, № 30, выдан 22.11.2021
		дата государственной регистрации прекращения права:	данные отсутствуют
	74.3	Ограничение прав и обременение объекта недвижимости:	не зарегистрировано
75	75.1	Вид объекта недвижимости:	Земельный участок
		Кадастровый номер:	24:13:2501001:346
		Назначение объекта недвижимости:	данные отсутствуют
		Виды разрешенного использования объекта недвижимости:	размещение автозаправочной станции
		Местоположение:	Местоположение установлено относительно ориентира, расположенного в границах участка. Почтовый адрес ориентира: Красноярский край, Ермаковский район, с. Григорьевка, АЗС-14.
		Площадь:	4274 +/- 5
	75.2	вид права, доля в праве:	Собственность
		дата государственной регистрации:	21.12.2011
		номер государственной регистрации:	24-24-35/008/2011-483
		основание государственной регистрации:	Распоряжение, № 701-р, выдан 28.11.2011, Муниципальное образование "Ермаковский район" администрация Договор купли-продажи земельного участка, № 105, выдан 28.11.2011
		дата государственной регистрации прекращения права:	данные отсутствуют
	75.3	Ограничение прав и обременение объекта недвижимости:	не зарегистрировано

полное наименование должности		ДОКУМЕНТ ПОДПИСАН	инициалы, фамилия
		ЭЛЕКТРОННОЙ ПОДПИСЬЮ	
Сертификат: 3094B7974B3CA8E1F07A347CFAD6FA78 Владелец: ФЕДЕРАЛЬНАЯ СЛУЖБА ГОСУДАРСТВЕННОЙ РЕГИСТРАЦИИ, КАДАСТРА И КАРТОГРАФИИ Действителен: с 17.05.2022 по 10.08.2023			

76	76.1	Вид объекта недвижимости:	Земельный участок
		Кадастровый номер:	24:14:2801017:2
		Назначение объекта недвижимости:	данные отсутствуют
		Виды разрешенного использования объекта недвижимости:	Эксплуатация территории АЗС
		Местоположение:	Местоположение установлено относительно ориентира, расположенного в границах участка. Почтовый адрес ориентира: Красноярский край, р-н Идринский, с. Идринское, ул. Октябрьская, 254.
		Площадь:	6166 +/- 27
	76.2	вид права, доля в праве:	Собственность
		дата государственной регистрации:	19.12.2003
		номер государственной регистрации:	24:01.19:15.2003:706
		основание государственной регистрации:	Договор купли-продажи земельного участка, выдан 17.11.2003
		дата государственной регистрации прекращения права:	данные отсутствуют
	76.3	Ограничение прав и обременение объекта недвижимости:	не зарегистрировано
77	77.1	Вид объекта недвижимости:	Сооружение
		Кадастровый номер:	24:14:2801017:81
		Назначение объекта недвижимости:	1.3. сооружения нефтеперерабатывающей промышленности
		Виды разрешенного использования объекта недвижимости:	данные отсутствуют
		Местоположение:	Российская Федерация, Красноярский край, Идринский район, с. Идринское, ул. Октябрьская, 254
		Площадь:	Площадь застройки 3069.5 кв.м.
	77.2	вид права, доля в праве:	Собственность
		дата государственной регистрации:	30.12.2016
		номер государственной регистрации:	24-24/020-24/020/001/2016-7953/2
		основание государственной регистрации:	Разрешение на ввод объекта в эксплуатацию, № RU 24-514000-049-2016, выдан 13.05.2016, Администрация Идринского района Красноярского края План приватизации, выдан 18.09.1995
		дата государственной регистрации прекращения права:	данные отсутствуют
	77.3	Ограничение прав и обременение объекта недвижимости:	не зарегистрировано

полное наименование должности		ДОКУМЕНТ ПОДПИСАН ЭЛЕКТРОННОЙ ПОДПИСЬЮ	инициалы, фамилия
-------------------------------	---	---	-------------------

Сертификат: 3094B7974B3CA8E1F07A347CFAD6FA78

Владелец: ФЕДЕРАЛЬНАЯ СЛУЖБА ГОСУДАРСТВЕННОЙ

РЕГИСТРАЦИИ, КАДАСТРА И КАРТОГРАФИИ

Действителен: с 17.05.2022 по 10.08.2023

78	78.1	Вид объекта недвижимости:	Земельный участок
		Кадастровый номер:	24:15:2301001:4
		Назначение объекта недвижимости:	данные отсутствуют
		Виды разрешенного использования объекта недвижимости:	для эксплуатации автозаправочной станции
		Местоположение:	Местоположение установлено относительно ориентира, расположенного в границах участка. Ориентир АЗС. Почтовый адрес ориентира: Россия, Красноярский край, Иланский район, с. Южно-Александровка, пер. Северный, № 1.
		Площадь:	1230 +/- 24
	78.2	вид права, доля в праве:	Собственность
		дата государственной регистрации:	13.04.2009
		номер государственной регистрации:	24-24-15/008/2008-523
		основание государственной регистрации:	Договор купли-продажи №66 земельного участка, находящегося в государственной собственности, выдан 30.10.2008
		дата государственной регистрации прекращения права:	данные отсутствуют
	78.3	Ограничение прав и обременение объекта недвижимости:	не зарегистрировано
79	79.1	Вид объекта недвижимости:	Земельный участок
		Кадастровый номер:	24:15:2506007:22
		Назначение объекта недвижимости:	данные отсутствуют
		Виды разрешенного использования объекта недвижимости:	Для эксплуатации автозаправочной станции
		Местоположение:	Местоположение установлено относительно ориентира, расположенного в границах участка. Ориентир АЗС. Почтовый адрес ориентира: Красноярский край, г. Иланский, ул. Советской Армии, 103 "а".
		Площадь:	999.9 +/- 22
	79.2	вид права, доля в праве:	Собственность
		дата государственной регистрации:	05.02.2009
		номер государственной регистрации:	24-24-15/008/2008-524
		основание государственной регистрации:	Договор купли-продажи №67 земельного участка, находящегося в государственной собственности, выдан 30.10.2008
		дата государственной регистрации прекращения права:	данные отсутствуют
	79.3	Ограничение прав и обременение объекта недвижимости:	не зарегистрировано

полное наименование должности		ДОКУМЕНТ ПОДПИСАН	инициалы, фамилия
		ЭЛЕКТРОННОЙ ПОДПИСЬЮ	


Сертификат: 3094B7974B3CA8E1F07A347CFAD6FA78

Владелец: ФЕДЕРАЛЬНАЯ СЛУЖБА ГОСУДАРСТВЕННОЙ


РЕГИСТРАЦИИ, КАДАСТРА И КАРТОГРАФИИ

Действителен: с 17.05.2022 по 10.08.2023

80	80.1	Вид объекта недвижимости:	Сооружение
		Кадастровый номер:	24:15:2506007:818
		Назначение объекта недвижимости:	Нежилое
		Виды разрешенного использования объекта недвижимости:	данные отсутствуют
		Местоположение:	Красноярский край, р-н Иланский, г. Иланский, ул. Советской Армии, д. 103а
		Площадь:	Площадь 35.2 кв.м.
	80.2	вид права, доля в праве:	Собственность
		дата государственной регистрации:	12.09.2005
		номер государственной регистрации:	24-24-15/001/2005-201
		основание государственной регистрации:	Договор №192 купли-продажи, выдан 29.08.2005
		дата государственной регистрации прекращения права:	данные отсутствуют
	80.3	Ограничение прав и обременение объекта недвижимости:	не зарегистрировано
81	81.1	Вид объекта недвижимости:	Земельный участок
		Кадастровый номер:	24:15:2509002:6
		Назначение объекта недвижимости:	данные отсутствуют
		Виды разрешенного использования объекта недвижимости:	для эксплуатации автозаправочной станции
		Местоположение:	Местоположение установлено относительно ориентира, расположенного в границах участка. Почтовый адрес ориентира: Россия, Красноярский край, г. Иланский, 1079 км автодороги Байкал.
		Площадь:	5003 +/- 27
	81.2	вид права, доля в праве:	Собственность
		дата государственной регистрации:	30.08.2010
		номер государственной регистрации:	24-24-15/007/2010-614
		основание государственной регистрации:	Договор купли-продажи земельного участка, № 127, выдан 14.07.2010
		дата государственной регистрации прекращения права:	данные отсутствуют
	81.3	Ограничение прав и обременение объекта недвижимости:	не зарегистрировано

полное наименование должности		ДОКУМЕНТ ПОДПИСАН	инициалы, фамилия
		ЭЛЕКТРОННОЙ ПОДПИСЬЮ	
Сертификат: 3094B7974B3CA8E1F07A347CFAD6FA78 Владелец: ФЕДЕРАЛЬНАЯ СЛУЖБА ГОСУДАРСТВЕННОЙ РЕГИСТРАЦИИ, КАДАСТРА И КАРТОГРАФИИ Действителен: с 17.05.2022 по 10.08.2023			


82	82.1	Вид объекта недвижимости:	Сооружение
		Кадастровый номер:	24:16:0000000:1245
		Назначение объекта недвижимости:	Нежилое
		Виды разрешенного использования объекта недвижимости:	данные отсутствуют
		Местоположение:	Россия, Красноярский край, Ирбейский р-н, с. Талое, АЗС-16
		Площадь:	Площадь 62 кв.м.
	82.2	вид права, доля в праве:	Собственность
		дата государственной регистрации:	10.03.2000
		номер государственной регистрации:	24:03.16:1.2000:73
		основание государственной регистрации:	План приватизации Красноярскнефтепродукт, выдан 18.09.1995
		дата государственной регистрации прекращения права:	данные отсутствуют
	82.3	Ограничение прав и обременение объекта недвижимости:	не зарегистрировано
83	83.1	Вид объекта недвижимости:	Сооружение
		Кадастровый номер:	24:16:0000000:1246
		Назначение объекта недвижимости:	Нежилое
		Виды разрешенного использования объекта недвижимости:	данные отсутствуют
		Местоположение:	Красноярский край, Ирбейский район, с.Ирбейское
		Площадь:	Площадь 58.7 кв.м.
	83.2	вид права, доля в праве:	Собственность
		дата государственной регистрации:	10.03.2000
		номер государственной регистрации:	24:03.16:1.2000:74
		основание государственной регистрации:	План приватизации Красноярскнефтепродукт, выдан 18.09.1995
		дата государственной регистрации прекращения права:	данные отсутствуют
	83.3	Ограничение прав и обременение объекта недвижимости:	не зарегистрировано

полное наименование должности		ДОКУМЕНТ ПОДПИСАН	инициалы, фамилия
		ЭЛЕКТРОННОЙ ПОДПИСЬЮ	
Сертификат: 3094B7974B3CA8E1F07A347CFAD6FA78 Владелец: ФЕДЕРАЛЬНАЯ СЛУЖБА ГОСУДАРСТВЕННОЙ РЕГИСТРАЦИИ, КАДАСТРА И КАРТОГРАФИИ Действителен: с 17.05.2022 по 10.08.2023			

84	84.1	Вид объекта недвижимости:	Земельный участок
		Кадастровый номер:	24:16:0401003:661
		Назначение объекта недвижимости:	данные отсутствуют
		Виды разрешенного использования объекта недвижимости:	земельные участки, предназначенные для размещения объектов торговли, общественного питания и бытового обслуживания
		Местоположение:	Местоположение установлено относительно ориентира, расположенного за пределами участка. Почтовый адрес ориентира: Красноярский край, Ирбейский район, с. Талое, ул. Дома АЗС, 3.
		Площадь:	3240 +/- 40
	84.2	вид права, доля в праве:	Собственность
		дата государственной регистрации:	23.12.2011
		номер государственной регистрации:	24-24-04/014/2011-295
		основание государственной регистрации:	Договор купли-продажи земельного участка, № 150, выдан 15.11.2011
		дата государственной регистрации прекращения права:	данные отсутствуют
	84.3	Ограничение прав и обременение объекта недвижимости:	не зарегистрировано
85	85.1	Вид объекта недвижимости:	Земельный участок
		Кадастровый номер:	24:16:4201007:251
		Назначение объекта недвижимости:	данные отсутствуют
		Виды разрешенного использования объекта недвижимости:	Под АЗС
		Местоположение:	Местоположение установлено относительно ориентира, расположенного в границах участка. Ориентир АЗС. Почтовый адрес ориентира: Красноярский край, р-н Ирбейский, с. Ирбейское, ул. Северная, 14.
		Площадь:	3063.84 +/- 0
	85.2	вид права, доля в праве:	Собственность
		дата государственной регистрации:	23.12.2011
		номер государственной регистрации:	24-24-04/014/2011-296
		основание государственной регистрации:	Договор купли-продажи земельного участка, № 151, выдан 15.11.2011
		дата государственной регистрации прекращения права:	данные отсутствуют
	85.3	Ограничение прав и обременение объекта недвижимости:	не зарегистрировано

полное наименование должности		ДОКУМЕНТ ПОДПИСАН	
		ЭЛЕКТРОННОЙ ПОДПИСЬЮ	инициалы, фамилия
Сертификат: 3094B7974B3CA8E1F07A347CFAD6FA78 Владелец: ФЕДЕРАЛЬНАЯ СЛУЖБА ГОСУДАРСТВЕННОЙ РЕГИСТРАЦИИ, КАДАСТРА И КАРТОГРАФИИ Действителен: с 17.05.2022 по 10.08.2023			

86	86.1	Вид объекта недвижимости:	Земельный участок
		Кадастровый номер:	24:17:0000000:91
		Назначение объекта недвижимости:	данные отсутствуют
		Виды разрешенного использования объекта недвижимости:	для эксплуатации автозаправочной станции
		Местоположение:	Местоположение установлено относительно ориентира, расположенного в границах участка. Ориентир нежилое строение. Почтовый адрес ориентира: РФ, Красноярский край, Казачинский район, с. Галанино, ул. Тракторная, 1 А.
		Площадь:	2234 +/- 33
	86.2	вид права, доля в праве:	Собственность
		дата государственной регистрации:	20.10.2009
		номер государственной регистрации:	24-24-19/012/2009-522
		основание государственной регистрации:	Договор купли-продажи земельного участка, выдан 22.07.2009
		дата государственной регистрации прекращения права:	данные отсутствуют
	86.3	Ограничение прав и обременение объекта недвижимости:	не зарегистрировано
87	87.1	Вид объекта недвижимости:	Сооружение
		Кадастровый номер:	24:17:2101001:95
		Назначение объекта недвижимости:	Нежилое
		Виды разрешенного использования объекта недвижимости:	данные отсутствуют
		Местоположение:	Красноярский край, Казачинский р-н, с. Галанино, ул. Тракторная, №1А
		Площадь:	Площадь 37.3 кв.м.
	87.2	вид права, доля в праве:	Собственность
		дата государственной регистрации:	01.10.2004
		номер государственной регистрации:	24:01.18:22.2004:3
		основание государственной регистрации:	данные отсутствуют
		дата государственной регистрации прекращения права:	данные отсутствуют
	87.3	Ограничение прав и обременение объекта недвижимости:	не зарегистрировано

полное наименование должности		ДОКУМЕНТ ПОДПИСАН	инициалы, фамилия
		ЭЛЕКТРОННОЙ ПОДПИСЬЮ	
Сертификат: 3094B7974B3CA8E1F07A347CFAD6FA78 Владелец: ФЕДЕРАЛЬНАЯ СЛУЖБА ГОСУДАРСТВЕННОЙ РЕГИСТРАЦИИ, КАДАСТРА И КАРТОГРАФИИ Действителен: с 17.05.2022 по 10.08.2023			


88	88.1	Вид объекта недвижимости:	Сооружение
		Кадастровый номер:	24:18:000000:753
		Назначение объекта недвижимости:	Нежилое
		Виды разрешенного использования объекта недвижимости:	данные отсутствуют
		Местоположение:	Красноярский край, Канский р-н, с. Таежное, ул. Ленина, 80
		Площадь:	Площадь 383.3 кв.м., Площадь застройки 383.3 кв.м.
	88.2	вид права, доля в праве:	Собственность
		дата государственной регистрации:	05.05.2011
		номер государственной регистрации:	24-24-16/016/2011-020
		основание государственной регистрации:	План приватизации, выдан 10.10.1995
		дата государственной регистрации прекращения права:	данные отсутствуют
	88.3	Ограничение прав и обременение объекта недвижимости:	не зарегистрировано
89	89.1	Вид объекта недвижимости:	Земельный участок
		Кадастровый номер:	24:18:0800010:17
		Назначение объекта недвижимости:	данные отсутствуют
		Виды разрешенного использования объекта недвижимости:	для эксплуатации АЗС
		Местоположение:	Красноярский край, р-н Канский, п. Карьерный, ул. Нагорная, 1/1, сооружение N1
		Площадь:	4737 +/- 120.44
	89.2	вид права, доля в праве:	Собственность
		дата государственной регистрации:	18.05.2007
		номер государственной регистрации:	24-24-16/005/2007-897
		основание государственной регистрации:	Договор купли-продажи земельного участка, № 19, выдан 12.03.2007
		дата государственной регистрации прекращения права:	данные отсутствуют
	89.3	Ограничение прав и обременение объекта недвижимости:	не зарегистрировано

полное наименование должности		ДОКУМЕНТ ПОДПИСАН	инициалы, фамилия
		ЭЛЕКТРОННОЙ ПОДПИСЬЮ	
Сертификат: 3094B7974B3CA8E1F07A347CFAD6FA78 Владелец: ФЕДЕРАЛЬНАЯ СЛУЖБА ГОСУДАРСТВЕННОЙ РЕГИСТРАЦИИ, КАДАСТРА И КАРТОГРАФИИ Действителен: с 17.05.2022 по 10.08.2023			

90	90.1	Вид объекта недвижимости:	Сооружение
		Кадастровый номер:	24:18:0800010:267
		Назначение объекта недвижимости:	1.2. сооружения топливной промышленности
		Виды разрешенного использования объекта недвижимости:	данные отсутствуют
		Местоположение:	Россия, Красноярский край, Канский р-н, пос. Карьерный, ул. Нагорная, 1/1, соор.1
		Площадь:	Площадь застройки 173.6 кв.м.
	90.2	вид права, доля в праве:	Собственность
		дата государственной регистрации:	18.01.2005
		номер государственной регистрации:	24:01.15:22.2004:126
		основание государственной регистрации:	План приватизации, зарегистрирован финансовым Управлением администрации Красноярского края за, № 19-1-П-930, выдан 10.10.1995
		дата государственной регистрации прекращения права:	данные отсутствуют
	90.3	Ограничение прав и обременение объекта недвижимости:	не зарегистрировано
91	91.1	Вид объекта недвижимости:	Сооружение
		Кадастровый номер:	24:18:4106011:56
		Назначение объекта недвижимости:	Нежилое
		Виды разрешенного использования объекта недвижимости:	данные отсутствуют
		Местоположение:	Красноярский край, Канский р-н, п. Красный Маяк, пер. Трактовый, 2/1
		Площадь:	Площадь 373.7 кв.м., Площадь застройки 373.7 кв.м.
	91.2	вид права, доля в праве:	Собственность
		дата государственной регистрации:	10.03.2011
		номер государственной регистрации:	24-24-16/011/2011-097
		основание государственной регистрации:	План приватизации, зарегистрирован финансовым Управлением администрации Красноярского края за, № 19-1-П-930, выдан 10.10.1995
		дата государственной регистрации прекращения права:	данные отсутствуют
	91.3	Ограничение прав и обременение объекта недвижимости:	не зарегистрировано

полное наименование должности		ДОКУМЕНТ ПОДПИСАН	
		ЭЛЕКТРОННОЙ ПОДПИСЬЮ	инициалы, фамилия
Сертификат: 3094B7974B3CA8E1F07A347CFAD6FA78 Владелец: ФЕДЕРАЛЬНАЯ СЛУЖБА ГОСУДАРСТВЕННОЙ РЕГИСТРАЦИИ, КАДАСТРА И КАРТОГРАФИИ Действителен: с 17.05.2022 по 10.08.2023			

92	92.1	Вид объекта недвижимости:	Земельный участок
		Кадастровый номер:	24:18:4106013:84
		Назначение объекта недвижимости:	данные отсутствуют
		Виды разрешенного использования объекта недвижимости:	для размещения и эксплуатации АЗС №131
		Местоположение:	Местоположение установлено относительно ориентира, расположенного в границах участка. Почтовый адрес ориентира: Красноярский край, р-н Канский, п. Красный Маяк, пер. Тракторный, N 2/1.
		Площадь:	1730 +/- 29.1
	92.2	вид права, доля в праве:	Собственность
		дата государственной регистрации:	10.08.2011
		номер государственной регистрации:	24-24-16/016/2011-569
		основание государственной регистрации:	Договор купли-продажи земельного участка, № 64, выдан 06.06.2011
		дата государственной регистрации прекращения права:	данные отсутствуют
	92.3	Ограничение прав и обременение объекта недвижимости:	не зарегистрировано
93	93.1	Вид объекта недвижимости:	Сооружение
		Кадастровый номер:	24:19:0000000:551
		Назначение объекта недвижимости:	Нежилое
		Виды разрешенного использования объекта недвижимости:	данные отсутствуют
		Местоположение:	Красноярский край, Каратузский р-н, с. Каратузское, ул. Куйбышева, д. 42
		Площадь:	Площадь 89.6 кв.м., Площадь застройки 89.6 кв.м.
	93.2	вид права, доля в праве:	Собственность
		дата государственной регистрации:	23.03.2000
		номер государственной регистрации:	24:17.23:1.2000:393
		основание государственной регистрации:	План приватизации, выдан 18.09.1995, утвержден Комитетом по управлению государственным имуществом 18.09.1995г.
		дата государственной регистрации прекращения права:	данные отсутствуют
	93.3	Ограничение прав и обременение объекта недвижимости:	не зарегистрировано

полное наименование должности		ДОКУМЕНТ ПОДПИСАН	инициалы, фамилия
		ЭЛЕКТРОННОЙ ПОДПИСЬЮ	
Сертификат: 3094B7974B3CA8E1F07A347CFAD6FA78 Владелец: ФЕДЕРАЛЬНАЯ СЛУЖБА ГОСУДАРСТВЕННОЙ РЕГИСТРАЦИИ, КАДАСТРА И КАРТОГРАФИИ Действителен: с 17.05.2022 по 10.08.2023			

94	94.1	Вид объекта недвижимости:	Земельный участок
		Кадастровый номер:	24:19:1501004:518
		Назначение объекта недвижимости:	данные отсутствуют
		Виды разрешенного использования объекта недвижимости:	Эксплуатация автозаправочной станции
		Адрес:	Россия, Красноярский край, Каратузский район, с. Каратузское, ул. Куйбышева, 42
		Площадь:	1796
	94.2	вид права, доля в праве:	Собственность
		дата государственной регистрации:	03.07.2009
		номер государственной регистрации:	24-24-18/005/2009-413
		основание государственной регистрации:	Договор купли-продажи земельного участка, № 34-09, выдан 25.05.2009
		дата государственной регистрации прекращения права:	данные отсутствуют
	94.3	Ограничение прав и обременение объекта недвижимости:	не зарегистрировано
95	95.1	Вид объекта недвижимости:	Сооружение
		Кадастровый номер:	24:20:1500001:1051
		Назначение объекта недвижимости:	Нежилое
		Виды разрешенного использования объекта недвижимости:	данные отсутствуют
		Адрес:	Российская Федерация, Красноярский край, муниципальный район Кежемский, городское поселение город Кодинск, город Кодинск, улица 1-я Коммунальная, сооружение 1
		Площадь:	Площадь 2042.6 кв.м., Площадь застройки 2042.6 кв.м.
	95.2	вид права, доля в праве:	Собственность
		дата государственной регистрации:	21.03.2022
		номер государственной регистрации:	24:20:1500001:1051-24/095/2022-4
		основание государственной регистрации:	Договор купли-продажи недвижимого имущества, выдан 01.03.2022
		дата государственной регистрации прекращения права:	данные отсутствуют
	95.3	Ограничение прав и обременение объекта недвижимости:	не зарегистрировано

полное наименование должности		ДОКУМЕНТ ПОДПИСАН	инициалы, фамилия
		ЭЛЕКТРОННОЙ ПОДПИСЬЮ	
Сертификат: 3094B7974B3CA8E1F07A347CFAD6FA78 Владелец: ФЕДЕРАЛЬНАЯ СЛУЖБА ГОСУДАРСТВЕННОЙ РЕГИСТРАЦИИ, КАДАСТРА И КАРТОГРАФИИ Действителен: с 17.05.2022 по 10.08.2023			

96	96.1	Вид объекта недвижимости:	Земельный участок
		Кадастровый номер:	24:20:1500001:978
		Назначение объекта недвижимости:	данные отсутствуют
		Виды разрешенного использования объекта недвижимости:	для строительства АЗС и сервисного комплекса
		Адрес:	Российская Федерация, Красноярский край, муниципальный район Кежемский, городское поселение город Козинск, город Козинск, улица 1-я Коммунальная, земельный участок 1
		Площадь:	3700 +/- 106
	96.2	вид права, доля в праве:	Собственность
		дата государственной регистрации:	21.03.2022
		номер государственной регистрации:	24:20:1500001:978-24/107/2022-4
		основание государственной регистрации:	Договор купли-продажи недвижимого имущества, выдан 01.03.2022
		дата государственной регистрации прекращения права:	данные отсутствуют
	96.3	Ограничение прав и обременение объекта недвижимости:	не зарегистрировано
97	97.1	Вид объекта недвижимости:	Здание
		Кадастровый номер:	24:21:0000000:1369
		Назначение объекта недвижимости:	Нежилое
		Виды разрешенного использования объекта недвижимости:	данные отсутствуют
		Местоположение:	Россия, Красноярский край, Козульский район, Автомобильная дорога "Байкал", 690 км.
		Площадь:	64.5
	97.2	вид права, доля в праве:	Собственность
		дата государственной регистрации:	13.04.2010
		номер государственной регистрации:	24-24-02/015/2010-307
		основание государственной регистрации:	План приватизации Красноярскнефтепродукт, выдан 10.10.1995 Документ нотариально удостоверен: 10.10.1995 Финансовым управлением Администрации Красноярского края 19-1-П-930
		дата государственной регистрации прекращения права:	данные отсутствуют
	97.3	Ограничение прав и обременение объекта недвижимости:	не зарегистрировано

полное наименование должности		ДОКУМЕНТ ПОДПИСАН	инициалы, фамилия
		ЭЛЕКТРОННОЙ ПОДПИСЬЮ	
Сертификат: 3094B7974B3CA8E1F07A347CFAD6FA78 Владелец: ФЕДЕРАЛЬНАЯ СЛУЖБА ГОСУДАРСТВЕННОЙ РЕГИСТРАЦИИ, КАДАСТРА И КАРТОГРАФИИ Действителен: с 17.05.2022 по 10.08.2023			

98	98.1	Вид объекта недвижимости:	Здание
		Кадастровый номер:	24:21:0102003:103
		Назначение объекта недвижимости:	Нежилое
		Виды разрешенного использования объекта недвижимости:	данные отсутствуют
		Местоположение:	Россия, Красноярский край, Козульский район, пос. Козулька, 713км автодороги "Байкал" АЗС
		Площадь:	37.4
	98.2	вид права, доля в праве:	Собственность
		дата государственной регистрации:	09.07.2007
		номер государственной регистрации:	24-24-02/007/2007-637
		основание государственной регистрации:	План приватизации Красноярскнефтепродукт, № 19-1-п-930, выдан 10.10.1995, Финансовым управлением Администрации Красноярского края
		дата государственной регистрации прекращения права:	данные отсутствуют
	98.3	Ограничение прав и обременение объекта недвижимости:	не зарегистрировано
99	99.1	Вид объекта недвижимости:	Земельный участок
		Кадастровый номер:	24:21:0102003:90
		Назначение объекта недвижимости:	данные отсутствуют
		Виды разрешенного использования объекта недвижимости:	для эксплуатации автомобильной заправочной станции
		Местоположение:	Красноярский край, Козульский район, рп. Козулька, 713 км автодороги "Байкал", АЗС
		Площадь:	2756 +/- 26
	99.2	вид права, доля в праве:	Собственность
		дата государственной регистрации:	26.12.2008
		номер государственной регистрации:	24-24-02/027/2008-231
		основание государственной регистрации:	Договор купли-продажи земельного участка, № 91/08, выдан 14.10.2008
		дата государственной регистрации прекращения права:	данные отсутствуют
	99.3	Ограничение прав и обременение объекта недвижимости:	не зарегистрировано

полное наименование должности		ДОКУМЕНТ ПОДПИСАН	инициалы, фамилия
		ЭЛЕКТРОННОЙ ПОДПИСЬЮ	
Сертификат: 3094B7974B3CA8E1F07A347CFAD6FA78 Владелец: ФЕДЕРАЛЬНАЯ СЛУЖБА ГОСУДАРСТВЕННОЙ РЕГИСТРАЦИИ, КАДАСТРА И КАРТОГРАФИИ Действителен: с 17.05.2022 по 10.08.2023			

100	100.1	Вид объекта недвижимости:	Земельный участок
		Кадастровый номер:	24:21:0204001:1
		Назначение объекта недвижимости:	данные отсутствуют
		Виды разрешенного использования объекта недвижимости:	для эксплуатации автомобильной заправочной станции
		Местоположение:	Красноярский край, Козульский район, АЗС № 153, автомобильная дорога "Байкал", 690 км.
		Площадь:	15000 +/- 64
	100.2	вид права, доля в праве:	Собственность
		дата государственной регистрации:	12.04.2011
		номер государственной регистрации:	24-24-02/004/2011-181
		основание государственной регистрации:	Договор купли-продажи земельного участка, № 06/11, выдан 04.02.2011
	100.3	дата государственной регистрации прекращения права:	данные отсутствуют
		Ограничение прав и обременение объекта недвижимости:	не зарегистрировано
101	101.1	Вид объекта недвижимости:	Здание
		Кадастровый номер:	24:21:1101013:109
		Назначение объекта недвижимости:	Нежилое
		Виды разрешенного использования объекта недвижимости:	данные отсутствуют
		Местоположение:	Красноярский край, Козульский р-н, п. Козулька, ул. Московская, №2В
		Площадь:	61.7
	101.2	вид права, доля в праве:	Собственность
		дата государственной регистрации:	25.12.2006
		номер государственной регистрации:	24-24-02/016/2006-549
		основание государственной регистрации:	Договор купли-продажи автозаправочной станции, выдан 06.10.2006
	101.3	дата государственной регистрации прекращения права:	данные отсутствуют
		Ограничение прав и обременение объекта недвижимости:	не зарегистрировано

полное наименование должности		ДОКУМЕНТ ПОДПИСАН	инициалы, фамилия
		ЭЛЕКТРОННОЙ ПОДПИСЬЮ	
Сертификат: 3094B7974B3CA8E1F07A347CFAD6FA78 Владелец: ФЕДЕРАЛЬНАЯ СЛУЖБА ГОСУДАРСТВЕННОЙ РЕГИСТРАЦИИ, КАДАСТРА И КАРТОГРАФИИ Действителен: с 17.05.2022 по 10.08.2023			

102	102. 1	Вид объекта недвижимости:	Земельный участок
		Кадастровый номер:	24:21:1101013:43
		Назначение объекта недвижимости:	данные отсутствуют
		Виды разрешенного использования объекта недвижимости:	для эксплуатации автозаправочной станции и прилегающей территории
		Местоположение:	Местоположение установлено относительно ориентира, расположенного в границах участка. Почтовый адрес ориентира: Красноярский край, Козульский район, р.п. Козулька, ул. Московская, 2 "в".
		Площадь:	1874 +/- 30
	102. 2	вид права, доля в праве:	Собственность
		дата государственной регистрации:	25.12.2006
		номер государственной регистрации:	24-24-02/025/2006-192
		основание государственной регистрации:	Договор купли-продажи земельного участка, № 11, выдан 20.12.2006
		дата государственной регистрации прекращения права:	данные отсутствуют
	102. 3	Ограничение прав и обременение объекта недвижимости:	не зарегистрировано
103	103. 1	Вид объекта недвижимости:	Сооружение
		Кадастровый номер:	24:22:0000000:1686
		Назначение объекта недвижимости:	Нежилое
		Виды разрешенного использования объекта недвижимости:	данные отсутствуют
		Местоположение:	Россия, Красноярский край, Краснотуранский р-н, с. Краснотуранск, ул. Дружбы, соор.13 "б", Автозаправочная станция
		Площадь:	Площадь 59.5 кв.м.
	103. 2	вид права, доля в праве:	Собственность
		дата государственной регистрации:	09.11.2000
		номер государственной регистрации:	24:19.22:15.2000:18
		основание государственной регистрации:	План приватизации, выдан 18.09.1995
		дата государственной регистрации прекращения права:	данные отсутствуют
	103. 3	Ограничение прав и обременение объекта недвижимости:	не зарегистрировано

полное наименование должности		ДОКУМЕНТ ПОДПИСАН	инициалы, фамилия
		ЭЛЕКТРОННОЙ ПОДПИСЬЮ	
Сертификат: 3094B7974B3CA8E1F07A347CFAD6FA78 Владелец: ФЕДЕРАЛЬНАЯ СЛУЖБА ГОСУДАРСТВЕННОЙ РЕГИСТРАЦИИ, КАДАСТРА И КАРТОГРАФИИ Действителен: с 17.05.2022 по 10.08.2023			

104	104. 1	Вид объекта недвижимости:	Земельный участок
		Кадастровый номер:	24:22:0401052:1
		Назначение объекта недвижимости:	данные отсутствуют
		Виды разрешенного использования объекта недвижимости:	Для реализации и хранения нефтепродуктов
		Местоположение:	Местоположение установлено относительно ориентира, расположенного в границах участка. Почтовый адрес ориентира: Красноярский край, Краснотуранский район, с. Краснотуранск, ул. Дружбы, 13 "б".
		Площадь:	4344 +/- 46
	104. 2	вид права, доля в праве:	Собственность
		дата государственной регистрации:	09.10.2009
		номер государственной регистрации:	24-24-20/010/2009-631
		основание государственной регистрации:	Договор купли-продажи земельного участка, № 9, выдан 09.07.2009
		дата государственной регистрации прекращения права:	данные отсутствуют
	104. 3	Ограничение прав и обременение объекта недвижимости:	не зарегистрировано
105	105. 1	Вид объекта недвижимости:	Сооружение
		Кадастровый номер:	24:23:0000000:6948
		Назначение объекта недвижимости:	Нежилое
		Виды разрешенного использования объекта недвижимости:	данные отсутствуют
		Местоположение:	Россия, Красноярский край, Курагинский р-н, р.п. Курагино, ул. Заводская, соор.104, автозаправочная станция
		Площадь:	Площадь 1433 кв.м.
	105. 2	вид права, доля в праве:	Собственность
		дата государственной регистрации:	23.03.2000
		номер государственной регистрации:	24:17.23:1.2000:389
		основание государственной регистрации:	План приватизации, выдан 18.09.1995, утвержден Красноярским краевым Комитетом по управлению государственным имуществом 18.09.1995г.
		дата государственной регистрации прекращения права:	данные отсутствуют
	105. 3	Ограничение прав и обременение объекта недвижимости:	не зарегистрировано

полное наименование должности		ДОКУМЕНТ ПОДПИСАН	инициалы, фамилия
		ЭЛЕКТРОННОЙ ПОДПИСЬЮ	
Сертификат: 3094B7974B3CA8E1F07A347CFAD6FA78 Владелец: ФЕДЕРАЛЬНАЯ СЛУЖБА ГОСУДАРСТВЕННОЙ РЕГИСТРАЦИИ, КАДАСТРА И КАРТОГРАФИИ Действителен: с 17.05.2022 по 10.08.2023			

106	106. 1	Вид объекта недвижимости:	Сооружение
		Кадастровый номер:	24:23:0000000:8030
		Назначение объекта недвижимости:	Нежилое
		Виды разрешенного использования объекта недвижимости:	данные отсутствуют
		Местоположение:	Россия, Красноярский край, Курагинский р-н, р.п. Курагино, пер. Советский, соор.39, Автозаправочная станция
		Площадь:	Площадь 529.3 кв.м.
	106. 2	вид права, доля в праве:	Собственность
		дата государственной регистрации:	10.09.2001
		номер государственной регистрации:	24:17.23:13.2001:186
		основание государственной регистрации:	Акт о приемке законченного строительством объекта в эксплуатацию, выдан 29.08.2001, утвержден Постановлением администрации Курагинского района 29.08.2001г. за № 677-П
		дата государственной регистрации прекращения права:	данные отсутствуют
	106. 3	Ограничение прав и обременение объекта недвижимости:	не зарегистрировано
107	107. 1	Вид объекта недвижимости:	Сооружение
		Кадастровый номер:	24:23:0000000:8055
		Назначение объекта недвижимости:	Другие сооружения
		Виды разрешенного использования объекта недвижимости:	данные отсутствуют
		Местоположение:	Россия, Красноярский край, Курагинский р-н, пос. Кошурниково, АЗС № 18, соор..
		Площадь:	Площадь 64.1 кв.м.
	107. 2	вид права, доля в праве:	Собственность
		дата государственной регистрации:	23.03.2000
		номер государственной регистрации:	24:17.23:1.2000:391
		основание государственной регистрации:	План приватизации, выдан 18.09.1995, утвержден Красноярским краевым Комитетом по управлению государственным имуществом 18.09.1995г.
		дата государственной регистрации прекращения права:	данные отсутствуют
	107. 3	Ограничение прав и обременение объекта недвижимости:	не зарегистрировано

полное наименование должности		ДОКУМЕНТ ПОДПИСАН	инициалы, фамилия
		ЭЛЕКТРОННОЙ ПОДПИСЬЮ	
Сертификат: 3094B7974B3CA8E1F07A347CFAD6FA78 Владелец: ФЕДЕРАЛЬНАЯ СЛУЖБА ГОСУДАРСТВЕННОЙ РЕГИСТРАЦИИ, КАДАСТРА И КАРТОГРАФИИ Действителен: с 17.05.2022 по 10.08.2023			


108	108. 1	Вид объекта недвижимости:	Здание
		Кадастровый номер:	24:23:0000000:8064
		Назначение объекта недвижимости:	Нежилое
		Виды разрешенного использования объекта недвижимости:	данные отсутствуют
		Местоположение:	Россия, Красноярский край, Курагинский р-н, пос. Курагино, ул. Партизанская, зд.64, комплекс нежилых строений и сооружений
		Площадь:	2299
	108. 2	вид права, доля в праве:	Собственность
		дата государственной регистрации:	24.03.2000
		номер государственной регистрации:	24:17.23:1.2000:388
		основание государственной регистрации:	План приватизации, выдан 18.09.1995, утвержден Красноярским краевым Комитетом по управлению государственным имуществом 18.09.1995 года
		дата государственной регистрации прекращения права:	данные отсутствуют
	108. 3	Ограничение прав и обременение объекта недвижимости:	не зарегистрировано
109	109. 1	Вид объекта недвижимости:	Здание
		Кадастровый номер:	24:23:0000000:8081
		Назначение объекта недвижимости:	Нежилое
		Виды разрешенного использования объекта недвижимости:	данные отсутствуют
		Местоположение:	Россия, Красноярский край, Курагинский р-н, пос. Краснокаменск, промплощадка, АЗС, зд.43
		Площадь:	17.7
	109. 2	вид права, доля в праве:	Собственность
		дата государственной регистрации:	23.03.2000
		номер государственной регистрации:	24:17.23:1.2000:392
		основание государственной регистрации:	План приватизации, выдан 18.09.1995, утвержден Красноярским краевым Комитетом по управлению государственным имуществом 18.09.1995г.
		дата государственной регистрации прекращения права:	данные отсутствуют
	109. 3	Ограничение прав и обременение объекта недвижимости:	не зарегистрировано

полное наименование должности		ДОКУМЕНТ ПОДПИСАН	инициалы, фамилия
		ЭЛЕКТРОННОЙ ПОДПИСЬЮ	
Сертификат: 3094B7974B3CA8E1F07A347CFAD6FA78 Владелец: ФЕДЕРАЛЬНАЯ СЛУЖБА ГОСУДАРСТВЕННОЙ РЕГИСТРАЦИИ, КАДАСТРА И КАРТОГРАФИИ Действителен: с 17.05.2022 по 10.08.2023			


110	110. 1	Вид объекта недвижимости:	Земельный участок
		Кадастровый номер:	24:23:4301002:220
		Назначение объекта недвижимости:	данные отсутствуют
		Виды разрешенного использования объекта недвижимости:	для эксплуатации автозаправочной станции
		Местоположение:	Местоположение установлено относительно ориентира, расположенного в границах участка. Почтовый адрес ориентира: РФ, Красноярский край, Курагинский район, рп. Кошурниково, ул. Чкалова, 1.
		Площадь:	881 +/- 0
	110. 2	вид права, доля в праве:	Собственность
		дата государственной регистрации:	03.07.2009
		номер государственной регистрации:	24-24-18/005/2009-414
		основание государственной регистрации:	Договор купли-продажи земельного участка, № 53, выдан 20.05.2009
		дата государственной регистрации прекращения права:	данные отсутствуют
	110. 3	Ограничение прав и обременение объекта недвижимости:	не зарегистрировано
111	111. 1	Вид объекта недвижимости:	Земельный участок
		Кадастровый номер:	24:23:4501005:188
		Назначение объекта недвижимости:	данные отсутствуют
		Виды разрешенного использования объекта недвижимости:	для эксплуатации автозаправочной станции
		Местоположение:	Местоположение установлено относительно ориентира, расположенного в границах участка. Почтовый адрес ориентира: Красноярский край, р-н Курагинский, р.п. Большая Ирба, ул. Транспортная, 4.
		Площадь:	2999 +/- 32
	111. 2	вид права, доля в праве:	Собственность
		дата государственной регистрации:	20.10.2006
		номер государственной регистрации:	24-24-18/001/2006-836
		основание государственной регистрации:	Договор купли-продажи земельного участка, № 10/152, выдан 11.09.2006
		дата государственной регистрации прекращения права:	данные отсутствуют
	111. 3	Ограничение прав и обременение объекта недвижимости:	не зарегистрировано

полное наименование должности		ДОКУМЕНТ ПОДПИСАН	
		ЭЛЕКТРОННОЙ ПОДПИСЬЮ	инициалы, фамилия
Сертификат: 3094B7974B3CA8E1F07A347CFAD6FA78 Владелец: ФЕДЕРАЛЬНАЯ СЛУЖБА ГОСУДАРСТВЕННОЙ РЕГИСТРАЦИИ, КАДАСТРА И КАРТОГРАФИИ Действителен: с 17.05.2022 по 10.08.2023			

112	112.1	Вид объекта недвижимости:	Сооружение
		Кадастровый номер:	24:23:4501005:470
		Назначение объекта недвижимости:	Нежилое
		Виды разрешенного использования объекта недвижимости:	данные отсутствуют
		Местоположение:	Россия, Красноярский край, Курагинский р-н, р.п. Большая Ирба, ул. Транспортная, 4
		Площадь:	Площадь 2013.7 кв.м.
	112.2	вид права, доля в праве:	Собственность
		дата государственной регистрации:	23.12.2005
		номер государственной регистрации:	24-24-18/011/2005-163
		основание государственной регистрации:	Разрешение на ввод объекта в эксплуатацию, № 1, выдан 01.11.2005
		дата государственной регистрации прекращения права:	данные отсутствуют
	112.3	Ограничение прав и обременение объекта недвижимости:	не зарегистрировано
113	113.1	Вид объекта недвижимости:	Земельный участок
		Кадастровый номер:	24:23:4610002:307
		Назначение объекта недвижимости:	данные отсутствуют
		Виды разрешенного использования объекта недвижимости:	для эксплуатации автозаправочной станции
		Местоположение:	Местоположение установлено относительно ориентира, расположенного в границах участка. Почтовый адрес ориентира: Россия, Красноярский край, Курагинский район, р.п. Курагино, ул. Заводская, 104.
		Площадь:	1433 +/- 18.5
	113.2	вид права, доля в праве:	Собственность
		дата государственной регистрации:	03.07.2009
		номер государственной регистрации:	24-24-18/005/2009-412
		основание государственной регистрации:	Договор купли-продажи земельного участка, № 39, выдан 29.04.2009
		дата государственной регистрации прекращения права:	данные отсутствуют
	113.3	Ограничение прав и обременение объекта недвижимости:	не зарегистрировано

полное наименование должности		ДОКУМЕНТ ПОДПИСАН	инициалы, фамилия
		ЭЛЕКТРОННОЙ ПОДПИСЬЮ	
Сертификат: 3094B7974B3CA8E1F07A347CFAD6FA78 Владелец: ФЕДЕРАЛЬНАЯ СЛУЖБА ГОСУДАРСТВЕННОЙ РЕГИСТРАЦИИ, КАДАСТРА И КАРТОГРАФИИ Действителен: с 17.05.2022 по 10.08.2023			

114	114. 1	Вид объекта недвижимости:	Земельный участок
		Кадастровый номер:	24:23:4610002:323
		Назначение объекта недвижимости:	данные отсутствуют
		Виды разрешенного использования объекта недвижимости:	для эксплуатации автозаправочной станции
		Местоположение:	Местоположение установлено относительно ориентира, расположенного в границах участка. Почтовый адрес ориентира: РФ, Красноярский край, Курагинский район, рабочий поселок Курагино, улица Партизанская, 64.
		Площадь:	325 +/- 12
	114. 2	вид права, доля в праве:	Собственность
		дата государственной регистрации:	18.01.2010
		номер государственной регистрации:	24-24-18/002/2010-002
		основание государственной регистрации:	Договор купли-продажи земельного участка, № 183, выдан 04.12.2009
		дата государственной регистрации прекращения права:	данные отсутствуют
	114. 3	Ограничение прав и обременение объекта недвижимости:	не зарегистрировано
115	115. 1	Вид объекта недвижимости:	Сооружение
		Кадастровый номер:	24:23:4610002:671
		Назначение объекта недвижимости:	Нежилое
		Виды разрешенного использования объекта недвижимости:	данные отсутствуют
		Местоположение:	Красноярский край, р-н. Курагинский, пгт. Курагино, ул. Партизанская, д. 64
		Площадь:	Площадь 33.1 кв.м.
	115. 2	вид права, доля в праве:	Собственность
		дата государственной регистрации:	22.03.2000
		номер государственной регистрации:	24:17.23:1.2000:390
		основание государственной регистрации:	План приватизации, выдан 18.09.1995, Утвержден Комитетом по управлению государственным имуществом 18.09.1995г.
		дата государственной регистрации прекращения права:	данные отсутствуют
	115. 3	Ограничение прав и обременение объекта недвижимости:	не зарегистрировано

полное наименование должности		ДОКУМЕНТ ПОДПИСАН	инициалы, фамилия
		ЭЛЕКТРОННОЙ ПОДПИСЬЮ	
Сертификат: 3094B7974B3CA8E1F07A347CFAD6FA78 Владелец: ФЕДЕРАЛЬНАЯ СЛУЖБА ГОСУДАРСТВЕННОЙ РЕГИСТРАЦИИ, КАДАСТРА И КАРТОГРАФИИ Действителен: с 17.05.2022 по 10.08.2023			

116	116. 1	Вид объекта недвижимости:	Земельный участок
		Кадастровый номер:	24:23:4610004:34
		Назначение объекта недвижимости:	данные отсутствуют
		Виды разрешенного использования объекта недвижимости:	Для эксплуатации АЗС
		Местоположение:	Местоположение установлено относительно ориентира, расположенного в границах участка. Почтовый адрес ориентира: Красноярский край, р-н Курагинский, рп. Курагино, пер. Советский, 39.
		Площадь:	3409
	116. 2	вид права, доля в праве:	Собственность
		дата государственной регистрации:	30.12.2003
		номер государственной регистрации:	24:01.17:9.2003:1
		основание государственной регистрации:	Договор купли-продажи земельного участка, № 6, выдан 18.12.2003
		дата государственной регистрации прекращения права:	данные отсутствуют
	116. 3	Ограничение прав и обременение объекта недвижимости:	не зарегистрировано
117	117. 1	Вид объекта недвижимости:	Сооружение
		Кадастровый номер:	24:24:0000000:243
		Назначение объекта недвижимости:	Нежилое
		Виды разрешенного использования объекта недвижимости:	данные отсутствуют
		Местоположение:	Красноярский край, Манский р-н, с. Шалинское, ул. Заречная, д. 6
		Площадь:	Площадь 2201.1 кв.м.
	117. 2	вид права, доля в праве:	Собственность
		дата государственной регистрации:	28.12.2002
		номер государственной регистрации:	24:10.24:003.2002:331000
		основание государственной регистрации:	План приватизации Красноярскнефтепродукт, выдан 18.09.1995
		дата государственной регистрации прекращения права:	данные отсутствуют
	117. 3	Ограничение прав и обременение объекта недвижимости:	не зарегистрировано

полное наименование должности		ДОКУМЕНТ ПОДПИСАН	инициалы, фамилия
		ЭЛЕКТРОННОЙ ПОДПИСЬЮ	
Сертификат: 3094B7974B3CA8E1F07A347CFAD6FA78 Владелец: ФЕДЕРАЛЬНАЯ СЛУЖБА ГОСУДАРСТВЕННОЙ РЕГИСТРАЦИИ, КАДАСТРА И КАРТОГРАФИИ Действителен: с 17.05.2022 по 10.08.2023			


118	118. 1	Вид объекта недвижимости:	Здание
		Кадастровый номер:	24:24:0000000:415
		Назначение объекта недвижимости:	Нежилое
		Виды разрешенного использования объекта недвижимости:	данные отсутствуют
		Местоположение:	Манский (р-н.), 13 - км. автодороги "Кускун - Шалинское - Нарва - Выезжий Лог - Чистые ключи"
		Площадь:	30.7
	118. 2	вид права, доля в праве:	Собственность
		дата государственной регистрации:	13.04.2004
		номер государственной регистрации:	24:01.10:001.2004:395
		основание государственной регистрации:	<p>Акт приемки законченного строительством объекта приемочной комиссией, выдан 29.07.2003</p> <p>Постановление администрации Муниципального образования Манский район Красноярского края, № 227, выдан 30.07.2003</p> <p>Постановление администрации Муниципального образования Манский район Красноярского края, № 4, выдан 14.01.2004</p>
		дата государственной регистрации прекращения права:	данные отсутствуют
	118. 3	Ограничение прав и обременение объекта недвижимости:	не зарегистрировано
119	119. 1	Вид объекта недвижимости:	Земельный участок
		Кадастровый номер:	24:24:0101006:11
		Назначение объекта недвижимости:	данные отсутствуют
		Виды разрешенного использования объекта недвижимости:	для эксплуатации АЗС
		Местоположение:	Местоположение установлено относительно ориентира, расположенного в границах участка. Почтовый адрес ориентира: Россия, Красноярский край, Манский район, 13 км а/трассы Кускун-Шалинское-Нарва-Выезжий Лог, АЗС № 42 "Первоманск".
		Площадь:	2271 +/- 17
	119. 2	вид права, доля в праве:	Собственность
		дата государственной регистрации:	11.01.2006
		номер государственной регистрации:	24-24-11/005/2006-469

полное наименование должности		ДОКУМЕНТ ПОДПИСАН	инициалы, фамилия
		ЭЛЕКТРОННОЙ ПОДПИСЬЮ	
Сертификат: 3094B7974B3CA8E1F07A347CFAD6FA78 Владелец: ФЕДЕРАЛЬНАЯ СЛУЖБА ГОСУДАРСТВЕННОЙ РЕГИСТРАЦИИ, КАДАСТРА И КАРТОГРАФИИ Действителен: с 17.05.2022 по 10.08.2023			

		основание государственной регистрации:	Договор купли-продажи земельного участка, выдан 08.12.2005
		дата государственной регистрации прекращения права:	данные отсутствуют
	119.3	Ограничение прав и обременение объекта недвижимости:	не зарегистрировано
120	120.1	Вид объекта недвижимости:	Земельный участок
		Кадастровый номер:	24:24:2109001:281
		Назначение объекта недвижимости:	данные отсутствуют
		Виды разрешенного использования объекта недвижимости:	для нефтебазы
		Местоположение:	Местоположение установлено относительно ориентира, расположенного в границах участка. Почтовый адрес ориентира: Красноярский край, р-н Манский, п. Камарчага, пер. Тихий, 2.
		Площадь:	38158 +/- 68
	120.2	вид права, доля в праве:	Собственность
		дата государственной регистрации:	24.05.2010
		номер государственной регистрации:	24-24-11/002/2010-792
		основание государственной регистрации:	Договор купли-продажи земельного участка, № 6, выдан 06.04.2010
		дата государственной регистрации прекращения права:	данные отсутствуют
	120.3	Ограничение прав и обременение объекта недвижимости:	не зарегистрировано
121	121.1	Вид объекта недвижимости:	Земельный участок
		Кадастровый номер:	24:24:2109001:282
		Назначение объекта недвижимости:	данные отсутствуют
		Виды разрешенного использования объекта недвижимости:	Для автозаправочной станции
		Местоположение:	Местоположение установлено относительно ориентира, расположенного в границах участка. Ориентир АЗС № 129. Почтовый адрес ориентира: Красноярский край, Манский район, п. Камарчага, ул. Тракторная, 1-а.
		Площадь:	5075 +/- 25
	121.2	вид права, доля в праве:	Собственность
		дата государственной регистрации:	09.04.2009
		номер государственной регистрации:	24-24-11/001/2009-605
		основание государственной регистрации:	Договор купли-продажи земельного участка, выдан 08.12.2008

полное наименование должности		ДОКУМЕНТ ПОДПИСАН	инициалы, фамилия
		ЭЛЕКТРОННОЙ ПОДПИСЬЮ	
Сертификат: 3094B7974B3CA8E1F07A347CFAD6FA78 Владелец: ФЕДЕРАЛЬНАЯ СЛУЖБА ГОСУДАРСТВЕННОЙ РЕГИСТРАЦИИ, КАДАСТРА И КАРТОГРАФИИ Действителен: с 17.05.2022 по 10.08.2023			

		дата государственной регистрации прекращения права:	данные отсутствуют
	121.3	Ограничение прав и обременение объекта недвижимости:	не зарегистрировано
122	122.1	Вид объекта недвижимости:	Здание
		Кадастровый номер:	24:24:2109001:689
		Назначение объекта недвижимости:	Нежилое
		Виды разрешенного использования объекта недвижимости:	данные отсутствуют
		Местоположение:	Россия, Красноярский край, Манский район, пос.Камарчага, пер.Тихий, 2, строен.7
		Площадь:	104.9
	122.2	вид права, доля в праве:	Собственность
		дата государственной регистрации:	13.12.2007
		номер государственной регистрации:	24-24-11/005/2007-327
		основание государственной регистрации:	План приватизации, выдан 18.11.1995
		дата государственной регистрации прекращения права:	данные отсутствуют
	122.3	Ограничение прав и обременение объекта недвижимости:	не зарегистрировано
123	123.1	Вид объекта недвижимости:	Здание
		Кадастровый номер:	24:24:2109001:690
		Назначение объекта недвижимости:	Нежилое
		Виды разрешенного использования объекта недвижимости:	данные отсутствуют
		Местоположение:	Россия, Красноярский край, Манский район, пос.Камарчага, пер.Тихий, 2, строен.6
		Площадь:	150
	123.2	вид права, доля в праве:	Собственность
		дата государственной регистрации:	13.12.2007
		номер государственной регистрации:	24-24-11/005/2007-328
		основание государственной регистрации:	План приватизации, выдан 18.11.1995
		дата государственной регистрации прекращения права:	данные отсутствуют
	123.3	Ограничение прав и обременение объекта недвижимости:	не зарегистрировано

полное наименование должности		ДОКУМЕНТ ПОДПИСАН	
		ЭЛЕКТРОННОЙ ПОДПИСЬЮ	инициалы, фамилия
Сертификат: 3094B7974B3CA8E1F07A347CFAD6FA78 Владелец: ФЕДЕРАЛЬНАЯ СЛУЖБА ГОСУДАРСТВЕННОЙ РЕГИСТРАЦИИ, КАДАСТРА И КАРТОГРАФИИ Действителен: с 17.05.2022 по 10.08.2023			


124	124. 1	Вид объекта недвижимости:	Здание
		Кадастровый номер:	24:24:2109001:693
		Назначение объекта недвижимости:	Нежилое
		Виды разрешенного использования объекта недвижимости:	данные отсутствуют
		Местоположение:	Россия, Красноярский край, Манский р-н, пос. Камарчага, ул. Тракторная, зд.1 А
		Площадь:	61.6
	124. 2	вид права, доля в праве:	Собственность
		дата государственной регистрации:	28.12.2002
		номер государственной регистрации:	24:10.24:003.2002:330000
		основание государственной регистрации:	План приватизации Красноярскнефтепродукт, выдан 18.09.1995
		дата государственной регистрации прекращения права:	данные отсутствуют
	124. 3	Ограничение прав и обременение объекта недвижимости:	не зарегистрировано
125	125. 1	Вид объекта недвижимости:	Земельный участок
		Кадастровый номер:	24:24:3001034:6
		Назначение объекта недвижимости:	данные отсутствуют
		Виды разрешенного использования объекта недвижимости:	занимаемый автозаправочной станцией № 67
		Местоположение:	Местоположение установлено относительно ориентира, расположенного в границах участка. Ориентир АЗС № 67. Почтовый адрес ориентира: Красноярский край, Манский район, с. Шалинское, ул. Заречная, 6.
		Площадь:	4288 +/- 23
	125. 2	вид права, доля в праве:	Собственность
		дата государственной регистрации:	05.09.2005
		номер государственной регистрации:	24-24-11/004/2005-494
		основание государственной регистрации:	Договор купли-продажи земельного участка, № 05-36, выдан 19.07.2005
		дата государственной регистрации прекращения права:	данные отсутствуют
	125. 3	Ограничение прав и обременение объекта недвижимости:	не зарегистрировано

полное наименование должности		ДОКУМЕНТ ПОДПИСАН	инициалы, фамилия
		ЭЛЕКТРОННОЙ ПОДПИСЬЮ	
Сертификат: 3094B7974B3CA8E1F07A347CFAD6FA78 Владелец: ФЕДЕРАЛЬНАЯ СЛУЖБА ГОСУДАРСТВЕННОЙ РЕГИСТРАЦИИ, КАДАСТРА И КАРТОГРАФИИ Действителен: с 17.05.2022 по 10.08.2023			


126	126. 1	Вид объекта недвижимости:	Сооружение
		Кадастровый номер:	24:25:0801002:4045
		Назначение объекта недвижимости:	1.2. Сооружения топливной промышленности
		Виды разрешенного использования объекта недвижимости:	данные отсутствуют
		Местоположение:	Российская Федерация, Красноярский край, Минусинский район, на 429 км автодороги М-54 "Енисей"
		Площадь:	Объем 150 куб.м.
	126. 2	вид права, доля в праве:	Собственность
		дата государственной регистрации:	27.08.2019
		номер государственной регистрации:	24:25:0801002:4045-24/095/2019-7
		основание государственной регистрации:	Договор купли-продажи автозаправочной станции, № 1058/1-2, выдан 10.07.2018
	126. 3	дата государственной регистрации прекращения права:	данные отсутствуют
		Ограничение прав и обременение объекта недвижимости:	не зарегистрировано
127	127. 1	Вид объекта недвижимости:	Земельный участок
		Кадастровый номер:	24:25:0801002:50
		Назначение объекта недвижимости:	данные отсутствуют
		Виды разрешенного использования объекта недвижимости:	для строительства автозаправочной станции
		Местоположение:	Красноярский край, р-н Минусинский, на 429 км автодороги М-54 Енисей
		Площадь:	4800
	127. 2	вид права, доля в праве:	Собственность
		дата государственной регистрации:	04.03.2020
		номер государственной регистрации:	24:25:0801002:50-24/116/2020-1
		основание государственной регистрации:	Договор купли-продажи земельного участка находящегося в государственной собственности, № 1421/1, выдан 31.12.2019
	127. 3	дата государственной регистрации прекращения права:	данные отсутствуют
		Ограничение прав и обременение объекта недвижимости:	не зарегистрировано

полное наименование должности		ДОКУМЕНТ ПОДПИСАН	инициалы, фамилия
		ЭЛЕКТРОННОЙ ПОДПИСЬЮ	
Сертификат: 3094B7974B3CA8E1F07A347CFAD6FA78 Владелец: ФЕДЕРАЛЬНАЯ СЛУЖБА ГОСУДАРСТВЕННОЙ РЕГИСТРАЦИИ, КАДАСТРА И КАРТОГРАФИИ Действителен: с 17.05.2022 по 10.08.2023			

128	128. 1	Вид объекта недвижимости:	Земельный участок
		Кадастровый номер:	24:25:2401006:1184
		Назначение объекта недвижимости:	данные отсутствуют
		Виды разрешенного использования объекта недвижимости:	для эксплуатации сливного пункта
		Местоположение:	Красноярский край, Минусинский район, Промышленная площадка Электрокомплекса, проезд Южный, 1
		Площадь:	45593 +/- 374
	128. 2	вид права, доля в праве:	Собственность
		дата государственной регистрации:	31.08.2012
		номер государственной регистрации:	24-24-20/042/2012-130
		основание государственной регистрации:	Договор купли-продажи земельного участка, находящегося в государственной собственности, № 798, выдан 26.07.2012
		дата государственной регистрации прекращения права:	данные отсутствуют
	128. 3	Ограничение прав и обременение объекта недвижимости:	не зарегистрировано
129	129. 1	Вид объекта недвижимости:	Здание
		Кадастровый номер:	24:25:2401006:1188
		Назначение объекта недвижимости:	Нежилое
		Виды разрешенного использования объекта недвижимости:	данные отсутствуют
		Местоположение:	Красноярский край, Минусинский район, Промышленная площадка Электрокомплекса, проезд Южный, д.1
		Площадь:	603.3
	129. 2	вид права, доля в праве:	Собственность
		дата государственной регистрации:	23.01.2013
		номер государственной регистрации:	24-24-20/002/2013-381
		основание государственной регистрации:	Разрешение на ввод объекта в эксплуатацию, № RU24525000-50, выдан 16.11.2012, отдел архитектуры и градостроительства администрации Минусинского района
		дата государственной регистрации прекращения права:	данные отсутствуют
	129. 3	Ограничение прав и обременение объекта недвижимости:	не зарегистрировано

полное наименование должности		ДОКУМЕНТ ПОДПИСАН	инициалы, фамилия
		ЭЛЕКТРОННОЙ ПОДПИСЬЮ	
Сертификат: 3094B7974B3CA8E1F07A347CFAD6FA78 Владелец: ФЕДЕРАЛЬНАЯ СЛУЖБА ГОСУДАРСТВЕННОЙ РЕГИСТРАЦИИ, КАДАСТРА И КАРТОГРАФИИ Действителен: с 17.05.2022 по 10.08.2023			


130	130. 1	Вид объекта недвижимости:	Сооружение
		Кадастровый номер:	24:25:2401006:1370
		Назначение объекта недвижимости:	Нежилое
		Виды разрешенного использования объекта недвижимости:	данные отсутствуют
		Местоположение:	Россия, Красноярский край, Минусинский район, промышленная площадка Электрокомплекса, Проезд Южный, 1
		Площадь:	Площадь 1251.3 кв.м.
	130. 2	вид права, доля в праве:	Собственность
		дата государственной регистрации:	16.11.2009
		номер государственной регистрации:	24-24-20/023/2009-370
		основание государственной регистрации:	Разрешение на ввод объекта в эксплуатацию, № 06, выдан 20.04.2009, Отдел архитектуры и градостроительства Минусинского района
		дата государственной регистрации прекращения права:	данные отсутствуют
	130. 3	Ограничение прав и обременение объекта недвижимости:	не зарегистрировано
131	131. 1	Вид объекта недвижимости:	Земельный участок
		Кадастровый номер:	24:25:2401006:1444
		Назначение объекта недвижимости:	данные отсутствуют
		Виды разрешенного использования объекта недвижимости:	Склады
		Местоположение:	Красноярский край, Минусинский район, Промышленная площадка Электрокомплекса, проезд Южный, 1а
		Площадь:	1868 +/- 76
	131. 2	вид права, доля в праве:	Собственность
		дата государственной регистрации:	08.07.2016
		номер государственной регистрации:	24-24/020-24/020/004/2016-7358/1
		основание государственной регистрации:	Договор купли-продажи земельного участка, находящегося в государственной собственности, № 60-с, выдан 14.03.2016
		дата государственной регистрации прекращения права:	данные отсутствуют
	131. 3	Ограничение прав и обременение объекта недвижимости:	не зарегистрировано

полное наименование должности		ДОКУМЕНТ ПОДПИСАН	инициалы, фамилия
		ЭЛЕКТРОННОЙ ПОДПИСЬЮ	
Сертификат: 3094B7974B3CA8E1F07A347CFAD6FA78 Владелец: ФЕДЕРАЛЬНАЯ СЛУЖБА ГОСУДАРСТВЕННОЙ РЕГИСТРАЦИИ, КАДАСТРА И КАРТОГРАФИИ Действителен: с 17.05.2022 по 10.08.2023			


132	132.1	Вид объекта недвижимости:	Земельный участок
		Кадастровый номер:	24:25:5701001:490
		Назначение объекта недвижимости:	данные отсутствуют
		Виды разрешенного использования объекта недвижимости:	для эксплуатации АЗС
		Адрес:	Красноярский край, р-н Минусинский, с. Новотроицкое, ул. Мира, 34
		Площадь:	600
	132.2	вид права, доля в праве:	Собственность
		дата государственной регистрации:	23.06.2004
		номер государственной регистрации:	24:01.19:4.2004:182
		основание государственной регистрации:	Договор купли-продажи недвижимого имущества, № 43, выдан 31.03.2004
		дата государственной регистрации прекращения права:	данные отсутствуют
	132.3	Ограничение прав и обременение объекта недвижимости:	не зарегистрировано
133	133.1	Вид объекта недвижимости:	Сооружение
		Кадастровый номер:	24:26:0000000:2219
		Назначение объекта недвижимости:	Нежилое
		Виды разрешенного использования объекта недвижимости:	данные отсутствуют
		Местоположение:	Красноярский край, Мотыгинский р-н, рп. Мотыгино, ул. Техническая, 2
		Площадь:	Площадь 1200.2 кв.м., Площадь застройки 1200.2 кв.м.
	133.2	вид права, доля в праве:	Собственность
		дата государственной регистрации:	13.08.2010
		номер государственной регистрации:	24-24-29/001/2010-800
		основание государственной регистрации:	Разрешение на ввод объекта в эксплуатацию, № 32, выдан 15.06.2010
		дата государственной регистрации прекращения права:	данные отсутствуют
	133.3	Ограничение прав и обременение объекта недвижимости:	не зарегистрировано

полное наименование должности		ДОКУМЕНТ ПОДПИСАН	инициалы, фамилия
		ЭЛЕКТРОННОЙ ПОДПИСЬЮ	
Сертификат: 3094B7974B3CA8E1F07A347CFAD6FA78 Владелец: ФЕДЕРАЛЬНАЯ СЛУЖБА ГОСУДАРСТВЕННОЙ РЕГИСТРАЦИИ, КАДАСТРА И КАРТОГРАФИИ Действителен: с 17.05.2022 по 10.08.2023			


134	134. 1	Вид объекта недвижимости:	Земельный участок
		Кадастровый номер:	24:26:0401024:2
		Назначение объекта недвижимости:	данные отсутствуют
		Виды разрешенного использования объекта недвижимости:	для размещения автозаправочной станции
		Местоположение:	Местоположение установлено относительно ориентира, расположенного в границах участка. Ориентир нежилое здание АЗС. Почтовый адрес ориентира: Красноярский край, Мотыгинский район, п. Мотыгино, ул. Техническая, 2.
		Площадь:	2259 +/- 17
	134. 2	вид права, доля в праве:	Собственность
		дата государственной регистрации:	28.06.2011
		номер государственной регистрации:	24-24-29/001/2011-986
		основание государственной регистрации:	Договор купли-продажи земельного участка, № 7, выдан 15.03.2011 Постановление, № 471-п, выдан 29.10.2010, администрация Мотыгинского района Красноярского края
		дата государственной регистрации прекращения права:	данные отсутствуют
	134. 3	Ограничение прав и обременение объекта недвижимости:	не зарегистрировано
135	135. 1	Вид объекта недвижимости:	Здание
		Кадастровый номер:	24:26:0501009:161
		Назначение объекта недвижимости:	Нежилое
		Виды разрешенного использования объекта недвижимости:	данные отсутствуют
		Местоположение:	Красноярский край, Мотыгинский район, Новоангарский с/с, пос.Новоангарск, ул.Речная, д.1 а
		Площадь:	24
	135. 2	вид права, доля в праве:	Собственность
		дата государственной регистрации:	03.07.2009
		номер государственной регистрации:	24-24-29/002/2009-402
		основание государственной регистрации:	Разрешение на ввод объекта в эксплуатацию, № 16, выдан 07.04.2009
		дата государственной регистрации прекращения права:	данные отсутствуют

полное наименование должности		ДОКУМЕНТ ПОДПИСАН	инициалы, фамилия
		ЭЛЕКТРОННОЙ ПОДПИСЬЮ	
Сертификат: 3094B7974B3CA8E1F07A347CFAD6FA78 Владелец: ФЕДЕРАЛЬНАЯ СЛУЖБА ГОСУДАРСТВЕННОЙ РЕГИСТРАЦИИ, КАДАСТРА И КАРТОГРАФИИ Действителен: с 17.05.2022 по 10.08.2023			


	135.3	Ограничение прав и обременение объекта недвижимости:	не зарегистрировано
136	136.1	Вид объекта недвижимости:	Земельный участок
		Кадастровый номер:	24:26:0501009:21
		Назначение объекта недвижимости:	данные отсутствуют
		Виды разрешенного использования объекта недвижимости:	для эксплуатации автозаправочной станции контейнерного типа
		Адрес:	Красноярский край, Мотыгинский район, п. Новоангарск, ул. Речная, д. 1 а
		Площадь:	1606 +/- 28
	136.2	вид права, доля в праве:	Собственность
		дата государственной регистрации:	17.05.2010
		номер государственной регистрации:	24-24-29/002/2010-064
		основание государственной регистрации:	Договор купли-продажи земельного участка, № 9/11, выдан 13.04.2010 Постановление Администрации Мотыгинского района Красноярского края, № 90-п, выдан 15.03.2010
		дата государственной регистрации прекращения права:	данные отсутствуют
	136.3	Ограничение прав и обременение объекта недвижимости:	не зарегистрировано
137	137.1	Вид объекта недвижимости:	Земельный участок
		Кадастровый номер:	24:26:1001004:2
		Назначение объекта недвижимости:	данные отсутствуют
		Виды разрешенного использования объекта недвижимости:	ведение производственной деятельности, хранение нефтепродуктов
		Местоположение:	Местоположение установлено относительно ориентира, расположенного в границах участка. Почтовый адрес ориентира: Красноярский край, Мотыгинский район, с. Рыбное, ул. Советская, 1.
		Площадь:	69546 +/- 92
	137.2	вид права, доля в праве:	Собственность
		дата государственной регистрации:	24.02.2010
		номер государственной регистрации:	24-24-29/001/2010-320

полное наименование должности		ДОКУМЕНТ ПОДПИСАН	инициалы, фамилия
		ЭЛЕКТРОННОЙ ПОДПИСЬЮ	
Сертификат: 3094B7974B3CA8E1F07A347CFAD6FA78 Владелец: ФЕДЕРАЛЬНАЯ СЛУЖБА ГОСУДАРСТВЕННОЙ РЕГИСТРАЦИИ, КАДАСТРА И КАРТОГРАФИИ Действителен: с 17.05.2022 по 10.08.2023			

		основание государственной регистрации:	Постановление администрации Мотыгинского района, № 516-п, выдан 30.11.2009 Договор купли-продажи земельного участка, № 41/05, выдан 31.12.2009
		дата государственной регистрации прекращения права:	данные отсутствуют
	137.3	Ограничение прав и обременение объекта недвижимости:	не зарегистрировано
138	138.1	Вид объекта недвижимости:	Здание
		Кадастровый номер:	24:26:1001004:35
		Назначение объекта недвижимости:	Нежилое
		Виды разрешенного использования объекта недвижимости:	данные отсутствуют
		Местоположение:	Мотыгинский (р-н.), п.Рыбное, ул.Советская, № 1
		Площадь:	152
138.2		вид права, доля в праве:	Собственность
		дата государственной регистрации:	22.10.2009
		номер государственной регистрации:	24-24-29/002/2009-403
		основание государственной регистрации:	План приватизации, выдан 18.09.1995
		дата государственной регистрации прекращения права:	данные отсутствуют
	138.3	Ограничение прав и обременение объекта недвижимости:	не зарегистрировано
139	139.1	Вид объекта недвижимости:	Сооружение
		Кадастровый номер:	24:26:1001004:45
		Назначение объекта недвижимости:	Нежилое
		Виды разрешенного использования объекта недвижимости:	данные отсутствуют
		Местоположение:	Красноярский край, Мотыгинский район, с.Рыбное, ул.Советская, д.1
		Площадь:	Площадь 3269 кв.м.
139.2		вид права, доля в праве:	Собственность
		дата государственной регистрации:	22.10.2009
		номер государственной регистрации:	24-24-29/002/2009-404
		основание государственной регистрации:	План приватизации, выдан 18.09.1995
		дата государственной регистрации прекращения права:	данные отсутствуют
	139.3	Ограничение прав и обременение объекта недвижимости:	не зарегистрировано

полное наименование должности		ДОКУМЕНТ ПОДПИСАН	инициалы, фамилия
		ЭЛЕКТРОННОЙ ПОДПИСЬЮ	
Сертификат: 3094B7974B3CA8E1F07A347CFAD6FA78 Владелец: ФЕДЕРАЛЬНАЯ СЛУЖБА ГОСУДАРСТВЕННОЙ РЕГИСТРАЦИИ, КАДАСТРА И КАРТОГРАФИИ Действителен: с 17.05.2022 по 10.08.2023			

140	140. 1	Вид объекта недвижимости:	Здание
		Кадастровый номер:	24:26:1001004:46
		Назначение объекта недвижимости:	Жилое
		Виды разрешенного использования объекта недвижимости:	данные отсутствуют
		Местоположение:	Красноярский край, Мотыгинский район, с.Рыбное, ул.Советская, зд.1, общежитие
		Площадь:	82.2
	140. 2	вид права, доля в праве:	Собственность
		дата государственной регистрации:	18.02.2010
		номер государственной регистрации:	24-24-29/003/2009-314
		основание государственной регистрации:	Разрешение на ввод объекта в эксплуатацию, № 31 а, выдан 12.09.2008
		дата государственной регистрации прекращения права:	данные отсутствуют
	140. 3	Ограничение прав и обременение объекта недвижимости:	не зарегистрировано
141	141. 1	Вид объекта недвижимости:	Сооружение
		Кадастровый номер:	24:27:6202005:489
		Назначение объекта недвижимости:	Нежилое
		Виды разрешенного использования объекта недвижимости:	данные отсутствуют
		Местоположение:	Красноярский край, Назаровский район, автодорога Ачинск-Ужур-Троицкое, 75 км + 800 м, справа
		Площадь:	Площадь застройки 89.8 кв.м.
	141. 2	вид права, доля в праве:	Собственность
		дата государственной регистрации:	21.05.2010
		номер государственной регистрации:	24-24-21/007/2010-550
		основание государственной регистрации:	План приватизации, зарегистрирован администрацией Красноярского края, № 19-1-п-930, выдан 10.10.1995
		дата государственной регистрации прекращения права:	данные отсутствуют
	141. 3	Ограничение прав и обременение объекта недвижимости:	не зарегистрировано

полное наименование должности		ДОКУМЕНТ ПОДПИСАН	инициалы, фамилия
		ЭЛЕКТРОННОЙ ПОДПИСЬЮ	
Сертификат: 3094B7974B3CA8E1F07A347CFAD6FA78 Владелец: ФЕДЕРАЛЬНАЯ СЛУЖБА ГОСУДАРСТВЕННОЙ РЕГИСТРАЦИИ, КАДАСТРА И КАРТОГРАФИИ Действителен: с 17.05.2022 по 10.08.2023			


142	142. 1	Вид объекта недвижимости:	Земельный участок
		Кадастровый номер:	24:28:2901017:58
		Назначение объекта недвижимости:	данные отсутствуют
		Виды разрешенного использования объекта недвижимости:	для эксплуатации автозаправочной станции
		Местоположение:	Местоположение установлено относительно ориентира, расположенного в границах участка. Ориентир АЗС. Почтовый адрес ориентира: Красноярский край, р-н Нижнеингашский, п. Нижний Ингаш, ул. Ленина, 159 "б".
		Площадь:	1260 +/- 24.85
	142. 2	вид права, доля в праве:	Собственность
		дата государственной регистрации:	16.02.2009
		номер государственной регистрации:	24-24-15/008/2008-981
		основание государственной регистрации:	Договор купли-продажи №153 находящегося в государственной собственности земельного участка, выдан 24.11.2008
		дата государственной регистрации прекращения права:	данные отсутствуют
	142. 3	Ограничение прав и обременение объекта недвижимости:	не зарегистрировано
143	143. 1	Вид объекта недвижимости:	Земельный участок
		Кадастровый номер:	24:28:3001023:147
		Назначение объекта недвижимости:	данные отсутствуют
		Виды разрешенного использования объекта недвижимости:	для эксплуатации автозаправочной станции
		Местоположение:	Местоположение установлено относительно ориентира, расположенного в границах участка. Ориентир АЗС. Почтовый адрес ориентира: Красноярский край, р-н Нижнеингашский, п. Нижняя Пойма, ул. Мира, 5.
		Площадь:	1626 +/- 28.23
	143. 2	вид права, доля в праве:	Собственность
		дата государственной регистрации:	16.02.2009
		номер государственной регистрации:	24-24-15/008/2008-980
		основание государственной регистрации:	Договор купли-продажи №155 находящегося в государственной собственности земельного участка, выдан 26.11.2008
		дата государственной регистрации прекращения права:	данные отсутствуют

полное наименование должности		ДОКУМЕНТ ПОДПИСАН	инициалы, фамилия
		ЭЛЕКТРОННОЙ ПОДПИСЬЮ	
Сертификат: 3094B7974B3CA8E1F07A347CFAD6FA78 Владелец: ФЕДЕРАЛЬНАЯ СЛУЖБА ГОСУДАРСТВЕННОЙ РЕГИСТРАЦИИ, КАДАСТРА И КАРТОГРАФИИ Действителен: с 17.05.2022 по 10.08.2023			

	143. 3	Ограничение прав и обременение объекта недвижимости:	не зарегистрировано
144	144. 1	Вид объекта недвижимости:	Сооружение
		Кадастровый номер:	24:29:0000000:997
		Назначение объекта недвижимости:	Нежилое
		Виды разрешенного использования объекта недвижимости:	данные отсутствуют
		Местоположение:	Красноярский край, Новосёловский район, 246 км, автодороги "Енисей" М 54
		Площадь:	Площадь застройки 2426.8 кв.м.
	144. 2	вид права, доля в праве:	Собственность
		дата государственной регистрации:	24.11.2015
		номер государственной регистрации:	24-24/022-24/022/003/2015-1120/2
		основание государственной регистрации:	Договор купли-продажи, № 38, выдан 01.03.2012 Разрешение на ввод объекта в эксплуатацию, № RU24529305-001, выдан 02.04.2015
		дата государственной регистрации прекращения права:	данные отсутствуют
	144. 3	Ограничение прав и обременение объекта недвижимости:	не зарегистрировано
145	145. 1	Вид объекта недвижимости:	Земельный участок
		Кадастровый номер:	24:29:0701004:19
		Назначение объекта недвижимости:	данные отсутствуют
		Виды разрешенного использования объекта недвижимости:	Эксплуатация автозаправочной станции
		Местоположение:	Местоположение установлено относительно ориентира, расположенного в границах участка. Почтовый адрес ориентира: Красноярский край, р-н Новоселовский, Красноярский край, а/трасса Красноярск-Абакан, пост ГИБДД, АЗС № 139.
		Площадь:	7131 +/- 148
	145. 2	вид права, доля в праве:	Собственность
		дата государственной регистрации:	29.04.2010
		номер государственной регистрации:	24-24-22/003/2010-037
		основание государственной регистрации:	Договор купли-продажи, № 15, выдан 18.01.2010
		дата государственной регистрации прекращения права:	данные отсутствуют
	145. 3	Ограничение прав и обременение объекта недвижимости:	не зарегистрировано

полное наименование должности		ДОКУМЕНТ ПОДПИСАН	
		ЭЛЕКТРОННОЙ ПОДПИСЬЮ	инициалы, фамилия
Сертификат: 3094B7974B3CA8E1F07A347CFAD6FA78 Владелец: ФЕДЕРАЛЬНАЯ СЛУЖБА ГОСУДАРСТВЕННОЙ РЕГИСТРАЦИИ, КАДАСТРА И КАРТОГРАФИИ Действителен: с 17.05.2022 по 10.08.2023			

146	146. 1	Вид объекта недвижимости:	Сооружение
		Кадастровый номер:	24:29:0701004:236
		Назначение объекта недвижимости:	1.2. сооружения топливной промышленности
		Виды разрешенного использования объекта недвижимости:	данные отсутствуют
		Местоположение:	Красноярский край, Новоселовский район , 236 км. автодороги "Енисей" М-54, АЗС № 139
		Площадь:	Площадь застройки 7131 кв.м.
	146. 2	вид права, доля в праве:	Собственность
		дата государственной регистрации:	24.11.2015
		номер государственной регистрации:	24-24/022-24/022/003/2015-1122/1
		основание государственной регистрации:	Договор купли-продажи, № 15, выдан 18.01.2010 Разрешение на ввод объекта в эксплуатацию, № RU24529305-002, выдан 14.04.2015
		дата государственной регистрации прекращения права:	данные отсутствуют
	146. 3	Ограничение прав и обременение объекта недвижимости:	не зарегистрировано
147	147. 1	Вид объекта недвижимости:	Земельный участок
		Кадастровый номер:	24:29:0702003:83
		Назначение объекта недвижимости:	данные отсутствуют
		Виды разрешенного использования объекта недвижимости:	для эксплуатации автозаправочной станции
		Местоположение:	Местоположение установлено относительно ориентира, расположенного в границах участка. Почтовый адрес ориентира: Красноярский край, Новоселовский район, 246 км а/д "Енисей" М54.
		Площадь:	3715 +/- 107
	147. 2	вид права, доля в праве:	Собственность
		дата государственной регистрации:	19.03.2012
		номер государственной регистрации:	24-24-22/003/2012-114
		основание государственной регистрации:	Договор купли-продажи, № 38, выдан 01.03.2012
		дата государственной регистрации прекращения права:	данные отсутствуют
	147. 3	Ограничение прав и обременение объекта недвижимости:	не зарегистрировано

полное наименование должности		ДОКУМЕНТ ПОДПИСАН	
		ЭЛЕКТРОННОЙ ПОДПИСЬЮ	инициалы, фамилия
Сертификат: 3094B7974B3CA8E1F07A347CFAD6FA78 Владелец: ФЕДЕРАЛЬНАЯ СЛУЖБА ГОСУДАРСТВЕННОЙ РЕГИСТРАЦИИ, КАДАСТРА И КАРТОГРАФИИ Действителен: с 17.05.2022 по 10.08.2023			

148	148. 1	Вид объекта недвижимости:	Земельный участок
		Кадастровый номер:	24:29:1201002:24
		Назначение объекта недвижимости:	данные отсутствуют
		Виды разрешенного использования объекта недвижимости:	для эксплуатации АЗС
		Местоположение:	Красноярский край, Новоселовский район, с. Новоселово, ул. Промышленная, 14
		Площадь:	2584 +/- 36
	148. 2	вид права, доля в праве:	Собственность
		дата государственной регистрации:	17.07.2013
		номер государственной регистрации:	24-24-22/003/2013-581
		основание государственной регистрации:	Договор купли-продажи, выдан 01.07.2013
		дата государственной регистрации прекращения права:	данные отсутствуют
	148. 3	Ограничение прав и обременение объекта недвижимости:	не зарегистрировано
149	149. 1	Вид объекта недвижимости:	Сооружение
		Кадастровый номер:	24:29:1201012:49
		Назначение объекта недвижимости:	Нежилое
		Виды разрешенного использования объекта недвижимости:	данные отсутствуют
		Местоположение:	Красноярский край, р-н. Новоселовский, с. Новоселово, ул. Промышленная, д. 14
		Площадь:	Площадь 53.1 кв.м., Площадь застройки 53.1 кв.м.
	149. 2	вид права, доля в праве:	Собственность
		дата государственной регистрации:	17.07.2013
		номер государственной регистрации:	24-24-22/003/2013-580
		основание государственной регистрации:	Договор купли-продажи, выдан 01.07.2013
		дата государственной регистрации прекращения права:	данные отсутствуют
	149. 3	Ограничение прав и обременение объекта недвижимости:	не зарегистрировано

полное наименование должности		ДОКУМЕНТ ПОДПИСАН	инициалы, фамилия
		ЭЛЕКТРОННОЙ ПОДПИСЬЮ	
Сертификат: 3094B7974B3CA8E1F07A347CFAD6FA78 Владелец: ФЕДЕРАЛЬНАЯ СЛУЖБА ГОСУДАРСТВЕННОЙ РЕГИСТРАЦИИ, КАДАСТРА И КАРТОГРАФИИ Действителен: с 17.05.2022 по 10.08.2023			

150	150.1	Вид объекта недвижимости:	Здание
		Кадастровый номер:	24:30:1701002:399
		Назначение объекта недвижимости:	Нежилое
		Виды разрешенного использования объекта недвижимости:	данные отсутствуют
		Местоположение:	Красноярский край, Партизанский район, с.Партизанское, ул.Энергетиков, 15
		Площадь:	47.9
	150.2	вид права, доля в праве:	Собственность
		дата государственной регистрации:	24.04.2009
		номер государственной регистрации:	24-24-26/002/2009-845
		основание государственной регистрации:	Постановление администрации Красноярского края, № 08-06-1016п, выдан 18.09.1995 План приватизации Красноярскнефтепродукт, выдан 18.08.1995
		дата государственной регистрации прекращения права:	данные отсутствуют
	150.3	Ограничение прав и обременение объекта недвижимости:	не зарегистрировано
151	151.1	Вид объекта недвижимости:	Земельный участок
		Кадастровый номер:	24:30:1701002:452
		Назначение объекта недвижимости:	данные отсутствуют
		Виды разрешенного использования объекта недвижимости:	автозаправочные станции
		Местоположение:	Местоположение установлено относительно ориентира, расположенного за пределами участка. Почтовый адрес ориентира: 663540, Россия, Красноярский край, Партизанский район, с. Партизанское, ул. Энергетиков 15.
		Площадь:	4184 +/- 23
	151.2	вид права, доля в праве:	Собственность
		дата государственной регистрации:	25.01.2017
		номер государственной регистрации:	24:30:1701002:452-24/026/2017-1
		основание государственной регистрации:	Соглашение о разделе о перераспределении земельных участков находящихся в государственной и частной собственности, выдан 26.12.2016
		дата государственной регистрации прекращения права:	данные отсутствуют
	151.3	Ограничение прав и обременение объекта недвижимости:	не зарегистрировано

полное наименование должности		ДОКУМЕНТ ПОДПИСАН	инициалы, фамилия
		ЭЛЕКТРОННОЙ ПОДПИСЬЮ	
Сертификат: 3094B7974B3CA8E1F07A347CFAD6FA78 Владелец: ФЕДЕРАЛЬНАЯ СЛУЖБА ГОСУДАРСТВЕННОЙ РЕГИСТРАЦИИ, КАДАСТРА И КАРТОГРАФИИ Действителен: с 17.05.2022 по 10.08.2023			

152	152. 1	Вид объекта недвижимости:	Земельный участок
		Кадастровый номер:	24:31:0801053:3
		Назначение объекта недвижимости:	данные отсутствуют
		Виды разрешенного использования объекта недвижимости:	для размещения автозаправочной станции
		Местоположение:	Местоположение установлено относительно ориентира, расположенного в границах участка. Ориентир нежилое здание. Почтовый адрес ориентира: Красноярский край, Пировский р-н, с. Пировское, ул. Ленина, 135.
		Площадь:	2856
	152. 2	вид права, доля в праве:	Собственность
		дата государственной регистрации:	04.09.2009
		номер государственной регистрации:	24-24-19/012/2009-382
		основание государственной регистрации:	Договор купли-продажи земельного участка, выдан 22.07.2009
		дата государственной регистрации прекращения права:	данные отсутствуют
	152. 3	Ограничение прав и обременение объекта недвижимости:	не зарегистрировано
153	153. 1	Вид объекта недвижимости:	Здание
		Кадастровый номер:	24:31:0801053:60
		Назначение объекта недвижимости:	Нежилое
		Виды разрешенного использования объекта недвижимости:	данные отсутствуют
		Местоположение:	Красноярский край, р-н. Пировский, с. Пировское, ул. Ленина, д. 135
		Площадь:	60.4
	153. 2	вид права, доля в праве:	Собственность
		дата государственной регистрации:	20.02.2009
		номер государственной регистрации:	24-24-19/004/2009-192
		основание государственной регистрации:	План приватизации Красноярскнефтепродукт Утвержден председателем Красноярского краевого Комитета по управлению государственным имуществом с правом территориального агентства В.Г. Корневым, выдан 18.09.1995
		дата государственной регистрации прекращения права:	данные отсутствуют
	153. 3	Ограничение прав и обременение объекта недвижимости:	не зарегистрировано

полное наименование должности		ДОКУМЕНТ ПОДПИСАН	инициалы, фамилия
		ЭЛЕКТРОННОЙ ПОДПИСЬЮ	
Сертификат: 3094B7974B3CA8E1F07A347CFAD6FA78 Владелец: ФЕДЕРАЛЬНАЯ СЛУЖБА ГОСУДАРСТВЕННОЙ РЕГИСТРАЦИИ, КАДАСТРА И КАРТОГРАФИИ Действителен: с 17.05.2022 по 10.08.2023			

154	154. 1	Вид объекта недвижимости:	Сооружение
		Кадастровый номер:	24:32:0000000:3338
		Назначение объекта недвижимости:	Нежилое (сооружение)
		Виды разрешенного использования объекта недвижимости:	данные отсутствуют
		Местоположение:	Россия, Красноярский край, Рыбинский район, пос. Саянский, пер.Садовый, 2а
		Площадь:	Площадь 145.2 кв.м.
	154. 2	вид права, доля в праве:	Собственность
		дата государственной регистрации:	07.05.2009
		номер государственной регистрации:	24-24-04/008/2009-005
		основание государственной регистрации:	План приватизации Красноярскнефтепродукт, выдан 18.09.1995
		дата государственной регистрации прекращения права:	данные отсутствуют
	154. 3	Ограничение прав и обременение объекта недвижимости:	не зарегистрировано
155	155. 1	Вид объекта недвижимости:	Земельный участок
		Кадастровый номер:	24:32:0501003:112
		Назначение объекта недвижимости:	данные отсутствуют
		Виды разрешенного использования объекта недвижимости:	для эксплуатации АЗС №69
		Местоположение:	Местоположение установлено относительно ориентира, расположенного в границах участка. Почтовый адрес ориентира: Красноярский край, р-н Рыбинский, с. Большие Ключи, на 1 км. автодороги г.Заозерный-с.Ирбей.
		Площадь:	3278 +/- 20
	155. 2	вид права, доля в праве:	Собственность
		дата государственной регистрации:	17.10.2011
		номер государственной регистрации:	24-24-04/013/2011-013
		основание государственной регистрации:	Договор купли-продажи земельного участка, находящегося в государственной собственности, № 111/5, выдан 22.08.2011
		дата государственной регистрации прекращения права:	данные отсутствуют
	155. 3	Ограничение прав и обременение объекта недвижимости:	не зарегистрировано

полное наименование должности		ДОКУМЕНТ ПОДПИСАН	инициалы, фамилия
		ЭЛЕКТРОННОЙ ПОДПИСЬЮ	
Сертификат: 3094B7974B3CA8E1F07A347CFAD6FA78 Владелец: ФЕДЕРАЛЬНАЯ СЛУЖБА ГОСУДАРСТВЕННОЙ РЕГИСТРАЦИИ, КАДАСТРА И КАРТОГРАФИИ Действителен: с 17.05.2022 по 10.08.2023			

156	156. 1	Вид объекта недвижимости:	Земельный участок
		Кадастровый номер:	24:32:3601004:1
		Назначение объекта недвижимости:	данные отсутствуют
		Виды разрешенного использования объекта недвижимости:	для эксплуатации АЗС №130
		Местоположение:	Местоположение установлено относительно ориентира, расположенного в границах участка. Почтовый адрес ориентира: Красноярский край, р-н Рыбинский, рп. Саянский.
		Площадь:	3645 +/- 21
	156. 2	вид права, доля в праве:	Собственность
		дата государственной регистрации:	17.10.2011
		номер государственной регистрации:	24-24-04/013/2011-012
		основание государственной регистрации:	Договор купли-продажи земельного участка, находящегося в государственной собственности, № 112/5, выдан 22.08.2011
		дата государственной регистрации прекращения права:	данные отсутствуют
	156. 3	Ограничение прав и обременение объекта недвижимости:	не зарегистрировано
157	157. 1	Вид объекта недвижимости:	Земельный участок
		Кадастровый номер:	24:32:3901006:324
		Назначение объекта недвижимости:	данные отсутствуют
		Виды разрешенного использования объекта недвижимости:	для эксплуатации АЗС №28
		Местоположение:	Местоположение установлено относительно ориентира, расположенного за пределами участка. Почтовый адрес ориентира: Россия, Красноярский край, Рыбинский район, с. Новая Солянка, ул. Октябрьская, 35 б.
		Площадь:	2000 +/- 31
	157. 2	вид права, доля в праве:	Собственность
		дата государственной регистрации:	17.10.2011
		номер государственной регистрации:	24-24-04/013/2011-011
		основание государственной регистрации:	Договор купли-продажи земельного участка, находящегося в государственной собственности, № 113/5, выдан 22.08.2011
		дата государственной регистрации прекращения права:	данные отсутствуют
	157. 3	Ограничение прав и обременение объекта недвижимости:	не зарегистрировано

полное наименование должности		ДОКУМЕНТ ПОДПИСАН ЭЛЕКТРОННОЙ ПОДПИСЬЮ	инициалы, фамилия
-------------------------------	---	---	-------------------

Сертификат: 3094B7974B3CA8E1F07A347CFAD6FA78

Владелец: ФЕДЕРАЛЬНАЯ СЛУЖБА ГОСУДАРСТВЕННОЙ

РЕГИСТРАЦИИ, КАДАСТРА И КАРТОГРАФИИ

Действителен: с 17.05.2022 по 10.08.2023

158	158. 1	Вид объекта недвижимости:	Сооружение
		Кадастровый номер:	24:32:3901006:401
		Назначение объекта недвижимости:	Нежилое
		Виды разрешенного использования объекта недвижимости:	данные отсутствуют
		Местоположение:	Россия, Красноярский край, Рыбинский район, с.Новая Солянка, ул.Октябрьская, 35б
		Площадь:	Площадь застройки 137.8 кв.м.
	158. 2	вид права, доля в праве:	Собственность
		дата государственной регистрации:	07.05.2009
		номер государственной регистрации:	24-24-04/008/2009-006
		основание государственной регистрации:	План приватизации Красноярскнефтепродукт, выдан 18.09.1995
		дата государственной регистрации прекращения права:	данные отсутствуют
	158. 3	Ограничение прав и обременение объекта недвижимости:	не зарегистрировано
159	159. 1	Вид объекта недвижимости:	Здание
		Кадастровый номер:	24:33:3001166:10
		Назначение объекта недвижимости:	Нежилое
		Виды разрешенного использования объекта недвижимости:	данные отсутствуют
		Местоположение:	Красноярский край, Саянский район, с. Агинское, ул. Стаханова, 15
		Площадь:	60.5
	159. 2	вид права, доля в праве:	Собственность
		дата государственной регистрации:	24.04.2009
		номер государственной регистрации:	24-24-26/002/2009-844
		основание государственной регистрации:	Постановление администрации Красноярского края, № 08-06-1016п, выдан 18.09.1995 План приватизации Красноярскнефтепродукт, выдан 18.08.1995
		дата государственной регистрации прекращения права:	данные отсутствуют
	159. 3	Ограничение прав и обременение объекта недвижимости:	не зарегистрировано

полное наименование должности		ДОКУМЕНТ ПОДПИСАН ЭЛЕКТРОННОЙ ПОДПИСЬЮ	инициалы, фамилия
-------------------------------	---	---	-------------------

Сертификат: 3094B7974B3CA8E1F07A347CFAD6FA78

Владелец: ФЕДЕРАЛЬНАЯ СЛУЖБА ГОСУДАРСТВЕННОЙ

РЕГИСТРАЦИИ, КАДАСТРА И КАРТОГРАФИИ

Действителен: с 17.05.2022 по 10.08.2023

160	160. 1	Вид объекта недвижимости:	Здание
		Кадастровый номер:	24:34:0000000:1181
		Назначение объекта недвижимости:	Нежилое
		Виды разрешенного использования объекта недвижимости:	данные отсутствуют
		Местоположение:	Россия, Красноярский край, Северо-Енисейский р-н, пос. Брянка, ул. Абаканская, АЗС 2, АЗС № 207
		Площадь:	246.8
	160. 2	вид права, доля в праве:	Собственность
		дата государственной регистрации:	10.08.2004
		номер государственной регистрации:	24:01.24:1.2004:880
		основание государственной регистрации:	Акт приемки капстроительства объекта приемочной комиссией, выдан 12.11.2002 Постановление администрации Северо-Енисейского района Красноярского края, № 310, выдан 13.08.2003
		дата государственной регистрации прекращения права:	данные отсутствуют
	160. 3	Ограничение прав и обременение объекта недвижимости:	не зарегистрировано
161	161. 1	Вид объекта недвижимости:	Здание
		Кадастровый номер:	24:34:0010129:603
		Назначение объекта недвижимости:	Нежилое
		Виды разрешенного использования объекта недвижимости:	данные отсутствуют
		Местоположение:	Россия, Красноярский край, Северо-Енисейский р-н, р.п. Северо-Енисейский, ул. Механическая, 12, АЗС 12, АЗС № 122
		Площадь:	347.4
	161. 2	вид права, доля в праве:	Собственность
		дата государственной регистрации:	10.08.2004
		номер государственной регистрации:	24:01.24:1.2004:881
		основание государственной регистрации:	Акт приемки законченного строительством объекта приемочной комиссии, выдан 19.02.2004 Постановление администрации Северо-Енисейского района Красноярского края, № 164, выдан 17.05.2004
		дата государственной регистрации прекращения права:	данные отсутствуют

полное наименование должности		ДОКУМЕНТ ПОДПИСАН ЭЛЕКТРОННОЙ ПОДПИСЬЮ	инициалы, фамилия
-------------------------------	---	---	-------------------


Сертификат: 3094B7974B3CA8E1F07A347CFAD6FA78

Владелец: ФЕДЕРАЛЬНАЯ СЛУЖБА ГОСУДАРСТВЕННОЙ

РЕГИСТРАЦИИ, КАДАСТРА И КАРТОГРАФИИ

Действителен: с 17.05.2022 по 10.08.2023

	161.3	Ограничение прав и обременение объекта недвижимости:	не зарегистрировано
162	162.1	Вид объекта недвижимости:	Земельный участок
		Кадастровый номер:	24:34:0010132:47
		Назначение объекта недвижимости:	данные отсутствуют
		Виды разрешенного использования объекта недвижимости:	для эксплуатации автозаправочной станции № 122
		Адрес:	Красноярский край, муниципальный район Северо-Енисейский, городской поселок Северо-Енисейский, улица Механическая, земельный участок 12
		Площадь:	4500
	162.2	вид права, доля в праве:	Собственность
		дата государственной регистрации:	13.11.2006
		номер государственной регистрации:	24-24-24/002/2006-016
		основание государственной регистрации:	Договор купли-продажи земельного участка, № 1, выдан 09.10.2006
		дата государственной регистрации прекращения права:	данные отсутствуют
	162.3	Ограничение прав и обременение объекта недвижимости:	не зарегистрировано
163	163.1	Вид объекта недвижимости:	Земельный участок
		Кадастровый номер:	24:34:0040103:59
		Назначение объекта недвижимости:	данные отсутствуют
		Виды разрешенного использования объекта недвижимости:	для промышленных нужд
		Местоположение:	Российская Федерация, Красноярский край, муниципальный район Северо-Енисейский, поселок Брянка, улица Абаканская, земельный участок 2
		Площадь:	2562
	163.2	вид права, доля в праве:	Собственность
		дата государственной регистрации:	22.09.2006
		номер государственной регистрации:	24-24-24/001/2006-769
		основание государственной регистрации:	Договор купли-продажи земельного участка, № 1, выдан 30.05.2006
		дата государственной регистрации прекращения права:	данные отсутствуют
	163.3	Ограничение прав и обременение объекта недвижимости:	не зарегистрировано

полное наименование должности		ДОКУМЕНТ ПОДПИСАН	инициалы, фамилия
		ЭЛЕКТРОННОЙ ПОДПИСЬЮ	
Сертификат: 3094B7974B3CA8E1F07A347CFAD6FA78 Владелец: ФЕДЕРАЛЬНАЯ СЛУЖБА ГОСУДАРСТВЕННОЙ РЕГИСТРАЦИИ, КАДАСТРА И КАРТОГРАФИИ Действителен: с 17.05.2022 по 10.08.2023			

164	164. 1	Вид объекта недвижимости:	Сооружение
		Кадастровый номер:	24:35:0000000:1696
		Назначение объекта недвижимости:	Нежилое
		Виды разрешенного использования объекта недвижимости:	данные отсутствуют
		Адрес:	Российская Федерация, Красноярский край, Сухобузимский район, Миндерлинский сельсовет, 1 км. западнее с. Миндерла
		Площадь:	Площадь 2688.6 кв.м.
	164. 2	вид права, доля в праве:	Собственность
		дата государственной регистрации:	12.02.2008
		номер государственной регистрации:	24-24-23/001/2008-059
		основание государственной регистрации:	План приватизации, выдан 18.09.1995
	164. 3	дата государственной регистрации прекращения права:	данные отсутствуют
		Ограничение прав и обременение объекта недвижимости:	не зарегистрировано
165	165. 1	Вид объекта недвижимости:	Земельный участок
		Кадастровый номер:	24:35:0080101:62
		Назначение объекта недвижимости:	данные отсутствуют
		Виды разрешенного использования объекта недвижимости:	для размещения автозаправочной станции № 115
		Местоположение:	Местоположение установлено относительно ориентира, расположенного в границах участка. Ориентир автозаправочная станция №115. Участок находится примерно в 1 км метрах, по направлению на запад от ориентира. Почтовый адрес ориентира: Красноярский край, р-н Сухобузимский, с. Миндерла.
		Площадь:	5108 +/- 25
	165. 2	вид права, доля в праве:	Собственность
		дата государственной регистрации:	12.02.2008
		номер государственной регистрации:	24-24-23/001/2008-056
		основание государственной регистрации:	Договор купли-продажи земельного участка, находящегося в государственной собственности, № 42, выдан 01.10.2007
	165. 3	дата государственной регистрации прекращения права:	данные отсутствуют
		Ограничение прав и обременение объекта недвижимости:	не зарегистрировано

полное наименование должности		ДОКУМЕНТ ПОДПИСАН	инициалы, фамилия
		ЭЛЕКТРОННОЙ ПОДПИСЬЮ	
Сертификат: 3094B7974B3CA8E1F07A347CFAD6FA78 Владелец: ФЕДЕРАЛЬНАЯ СЛУЖБА ГОСУДАРСТВЕННОЙ РЕГИСТРАЦИИ, КАДАСТРА И КАРТОГРАФИИ Действителен: с 17.05.2022 по 10.08.2023			

166	166. 1	Вид объекта недвижимости:	Земельный участок
		Кадастровый номер:	24:35:0450259:25
		Назначение объекта недвижимости:	данные отсутствуют
		Виды разрешенного использования объекта недвижимости:	Для эксплуатации АЗС
		Местоположение:	Местоположение установлено относительно ориентира, расположенного в границах участка. Ориентир АЗС. Почтовый адрес ориентира: Красноярский край, Сухобузимский район, с. Сухобузимское, ул. Комсомольская, 71.
		Площадь:	1928 +/- 30
	166. 2	вид права, доля в праве:	Собственность
		дата государственной регистрации:	12.02.2008
		номер государственной регистрации:	24-24-23/001/2008-057
		основание государственной регистрации:	Договор купли-продажи земельного участка, находящегося в государственной собственности, № 43, выдан 01.10.2007
		дата государственной регистрации прекращения права:	данные отсутствуют
	166. 3	Ограничение прав и обременение объекта недвижимости:	не зарегистрировано
167	167. 1	Вид объекта недвижимости:	Сооружение
		Кадастровый номер:	24:35:0450259:50
		Назначение объекта недвижимости:	Нежилое
		Виды разрешенного использования объекта недвижимости:	данные отсутствуют
		Местоположение:	Красноярский край, р-н. Сухобузимский, с. Сухобузимское, ул. Комсомольская, д. 71
		Площадь:	Площадь 1267.7 кв.м.
	167. 2	вид права, доля в праве:	Собственность
		дата государственной регистрации:	12.02.2008
		номер государственной регистрации:	24-24-23/001/2008-058
		основание государственной регистрации:	План приватизации, выдан 18.09.1995
		дата государственной регистрации прекращения права:	данные отсутствуют
	167. 3	Ограничение прав и обременение объекта недвижимости:	не зарегистрировано

полное наименование должности		ДОКУМЕНТ ПОДПИСАН ЭЛЕКТРОННОЙ ПОДПИСЬЮ	инициалы, фамилия
-------------------------------	---	---	-------------------

Сертификат: 3094B7974B3CA8E1F07A347CFAD6FA78

Владелец: ФЕДЕРАЛЬНАЯ СЛУЖБА ГОСУДАРСТВЕННОЙ

РЕГИСТРАЦИИ, КАДАСТРА И КАРТОГРАФИИ

Действителен: с 17.05.2022 по 10.08.2023


168	168. 1	Вид объекта недвижимости:	Здание
		Кадастровый номер:	24:35:0460119:164
		Назначение объекта недвижимости:	Нежилое
		Виды разрешенного использования объекта недвижимости:	данные отсутствуют
		Местоположение:	Россия, Красноярский край, Сухобузимский район, с.Атаманово, ул.Октябрьская, 42
		Площадь:	23.6
	168. 2	вид права, доля в праве:	Собственность
		дата государственной регистрации:	05.06.2008
		номер государственной регистрации:	24-24-23/001/2008-612
		основание государственной регистрации:	План приватизации Красноярскнефтепродукт, выдан 18.09.1995
		дата государственной регистрации прекращения права:	данные отсутствуют
	168. 3	Ограничение прав и обременение объекта недвижимости:	не зарегистрировано
169	169. 1	Вид объекта недвижимости:	Земельный участок
		Кадастровый номер:	24:35:0460119:74
		Назначение объекта недвижимости:	данные отсутствуют
		Виды разрешенного использования объекта недвижимости:	для производственной деятельности
		Адрес:	Красноярский край, Сухобузимский район, с. Атаманово, ул. Октябрьская, 42
		Площадь:	2000
	169. 2	вид права, доля в праве:	Собственность
		дата государственной регистрации:	24.03.2009
		номер государственной регистрации:	24-24-23/001/2009-480
		основание государственной регистрации:	Договор купли-продажи земельного участка, находящегося в государственной собственности, № 4, выдан 22.01.2009
		дата государственной регистрации прекращения права:	данные отсутствуют
	169. 3	Ограничение прав и обременение объекта недвижимости:	не зарегистрировано

полное наименование должности		ДОКУМЕНТ ПОДПИСАН	инициалы, фамилия
		ЭЛЕКТРОННОЙ ПОДПИСЬЮ	
Сертификат: 3094B7974B3CA8E1F07A347CFAD6FA78 Владелец: ФЕДЕРАЛЬНАЯ СЛУЖБА ГОСУДАРСТВЕННОЙ РЕГИСТРАЦИИ, КАДАСТРА И КАРТОГРАФИИ Действителен: с 17.05.2022 по 10.08.2023			

170	170. 1	Вид объекта недвижимости:	Здание
		Кадастровый номер:	24:36:0000000:407
		Назначение объекта недвижимости:	Нежилое
		Виды разрешенного использования объекта недвижимости:	данные отсутствуют
		Местоположение:	Красноярский край, Тасеевский р-н, с Тасеево, ул Октябрьская, №186а
		Площадь:	12.8
	170. 2	вид права, доля в праве:	Собственность
		дата государственной регистрации:	29.09.2016
		номер государственной регистрации:	24-24/008-24/008/002/2016-1374/2
		основание государственной регистрации:	Договор купли-продажи недвижимого имущества, выдан 22.07.2016
		дата государственной регистрации прекращения права:	данные отсутствуют
	170. 3	Ограничение прав и обременение объекта недвижимости:	не зарегистрировано
171	171. 1	Вид объекта недвижимости:	Здание
		Кадастровый номер:	24:36:0000000:907
		Назначение объекта недвижимости:	Нежилое
		Виды разрешенного использования объекта недвижимости:	данные отсутствуют
		Местоположение:	Россия, Красноярский край, Дзержинский р-н, с. Дзержинское, ул. Студенческая
		Площадь:	54.9
	171. 2	вид права, доля в праве:	Собственность
		дата государственной регистрации:	19.10.2000
		номер государственной регистрации:	24:07.10:2.2000:160
		основание государственной регистрации:	План приватизации, выдан 18.09.1995, Администрация Денисовского сельского совета
		дата государственной регистрации прекращения права:	данные отсутствуют
	171. 3	Ограничение прав и обременение объекта недвижимости:	не зарегистрировано

полное наименование должности		ДОКУМЕНТ ПОДПИСАН	инициалы, фамилия
		ЭЛЕКТРОННОЙ ПОДПИСЬЮ	
Сертификат: 3094B7974B3CA8E1F07A347CFAD6FA78 Владелец: ФЕДЕРАЛЬНАЯ СЛУЖБА ГОСУДАРСТВЕННОЙ РЕГИСТРАЦИИ, КАДАСТРА И КАРТОГРАФИИ Действителен: с 17.05.2022 по 10.08.2023			

172	172. 1	Вид объекта недвижимости:	Земельный участок
		Кадастровый номер:	24:36:0101004:909
		Назначение объекта недвижимости:	данные отсутствуют
		Виды разрешенного использования объекта недвижимости:	для эксплуатации Автозаправочной станции
		Местоположение:	Красноярский край, Тасеевский район, с. Тасеево, ул. Октябрьская, 186 "а"
		Площадь:	3000 +/- 38
	172. 2	вид права, доля в праве:	Собственность
		дата государственной регистрации:	29.09.2016
		номер государственной регистрации:	24-24/008-24/008/002/2016-1379/2
		основание государственной регистрации:	Договор купли-продажи недвижимого имущества, выдан 22.07.2016
		дата государственной регистрации прекращения права:	данные отсутствуют
	172. 3	Ограничение прав и обременение объекта недвижимости:	не зарегистрировано
173	173. 1	Вид объекта недвижимости:	Здание
		Кадастровый номер:	24:36:1711007:184
		Назначение объекта недвижимости:	Нежилое
		Виды разрешенного использования объекта недвижимости:	данные отсутствуют
		Местоположение:	Красноярский край, Тасеевский р-н, с. Тасеево, ул. Сурикова, д. 5
		Площадь:	35.7
	173. 2	вид права, доля в праве:	Собственность
		дата государственной регистрации:	22.02.2007
		номер государственной регистрации:	24-24-08/002/2007-037
		основание государственной регистрации:	Разрешение на ввод объекта в эксплуатацию, № 5-06, выдан 02.08.2006
		дата государственной регистрации прекращения права:	данные отсутствуют
	173. 3	Ограничение прав и обременение объекта недвижимости:	не зарегистрировано

полное наименование должности		ДОКУМЕНТ ПОДПИСАН	инициалы, фамилия
		ЭЛЕКТРОННОЙ ПОДПИСЬЮ	
Сертификат: 3094B7974B3CA8E1F07A347CFAD6FA78 Владелец: ФЕДЕРАЛЬНАЯ СЛУЖБА ГОСУДАРСТВЕННОЙ РЕГИСТРАЦИИ, КАДАСТРА И КАРТОГРАФИИ Действителен: с 17.05.2022 по 10.08.2023			


174	174. 1	Вид объекта недвижимости:	Земельный участок
		Кадастровый номер:	24:36:1711008:69
		Назначение объекта недвижимости:	данные отсутствуют
		Виды разрешенного использования объекта недвижимости:	для эксплуатации автозаправочной станции
		Местоположение:	Местоположение установлено относительно ориентира, расположенного в границах участка. Почтовый адрес ориентира: Красноярский край, р-н Тасеевский, с. Тасеево, ул. Сурикова, № 5, возле конторы Тасеевского ЛПХ.
		Площадь:	2000 +/- 15.6
	174. 2	вид права, доля в праве:	Собственность
		дата государственной регистрации:	27.10.2008
		номер государственной регистрации:	24-24-08/002/2008-845
		основание государственной регистрации:	Договор купли-продажи земельного участка, № 21, выдан 06.10.2008
		дата государственной регистрации прекращения права:	данные отсутствуют
	174. 3	Ограничение прав и обременение объекта недвижимости:	не зарегистрировано
175	175. 1	Вид объекта недвижимости:	Земельный участок
		Кадастровый номер:	24:36:1714011:6
		Назначение объекта недвижимости:	данные отсутствуют
		Виды разрешенного использования объекта недвижимости:	для общественно-делового назначения
		Местоположение:	Местоположение установлено относительно ориентира, расположенного за пределами участка. Почтовый адрес ориентира: Красноярский край, Тасеевский район, с. Тасеево, ул. Октябрьская, №184 а.
		Площадь:	1920 +/- 54
	175. 2	вид права, доля в праве:	Собственность
		дата государственной регистрации:	19.09.2008
		номер государственной регистрации:	24-24-08/002/2008-714
		основание государственной регистрации:	Договор купли-продажи земельного участка, № 16, выдан 22.07.2008
		дата государственной регистрации прекращения права:	данные отсутствуют
	175. 3	Ограничение прав и обременение объекта недвижимости:	не зарегистрировано

полное наименование должности		ДОКУМЕНТ ПОДПИСАН	инициалы, фамилия
		ЭЛЕКТРОННОЙ ПОДПИСЬЮ	
Сертификат: 3094B7974B3CA8E1F07A347CFAD6FA78 Владелец: ФЕДЕРАЛЬНАЯ СЛУЖБА ГОСУДАРСТВЕННОЙ РЕГИСТРАЦИИ, КАДАСТРА И КАРТОГРАФИИ Действителен: с 17.05.2022 по 10.08.2023			

176	176. 1	Вид объекта недвижимости:	Здание
		Кадастровый номер:	24:38:0000000:499
		Назначение объекта недвижимости:	Нежилое
		Виды разрешенного использования объекта недвижимости:	данные отсутствуют
		Местоположение:	Россия, Красноярский край, Тюхтетский р-н, с. Тюхтет, ул. Кирова, 122, АЗС 72
		Площадь:	1896
	176. 2	вид права, доля в праве:	Собственность
		дата государственной регистрации:	29.12.2017
		номер государственной регистрации:	24:38:0000000:499-24/126/2017-2
		основание государственной регистрации:	Соглашение о полном исполнении обязательств по выплате лизинговых платежей и выкупной цены Лизингополучателем и переходе к нему права собственности по Договору финансовой аренды (лизинга) РБ/174/05 от 29.07.2005г., выдан 31.08.2017
		дата государственной регистрации прекращения права:	данные отсутствуют
	176. 3	Ограничение прав и обременение объекта недвижимости:	не зарегистрировано
177	177. 1	Вид объекта недвижимости:	Земельный участок
		Кадастровый номер:	24:38:0000000:81
		Назначение объекта недвижимости:	данные отсутствуют
		Виды разрешенного использования объекта недвижимости:	Заправка транспортных средств
		Местоположение:	Местоположение установлено относительно ориентира, расположенного в границах участка. Ориентир нежилое здание. Почтовый адрес ориентира: Красноярский край, р-н Тюхтетский, с. Тюхтет, ул. Кирова, 122.
		Площадь:	2144
	177. 2	вид права, доля в праве:	Собственность
		дата государственной регистрации:	23.01.2023
		номер государственной регистрации:	24:38:0000000:81-24/112/2023-1
		основание государственной регистрации:	Договор купли-продажи земельного участка, № 12, выдан 29.11.2022
		дата государственной регистрации прекращения права:	данные отсутствуют
	177. 3	Ограничение прав и обременение объекта недвижимости:	не зарегистрировано

полное наименование должности		ДОКУМЕНТ ПОДПИСАН	
		ЭЛЕКТРОННОЙ ПОДПИСЬЮ	инициалы, фамилия
Сертификат: 3094B7974B3CA8E1F07A347CFAD6FA78 Владелец: ФЕДЕРАЛЬНАЯ СЛУЖБА ГОСУДАРСТВЕННОЙ РЕГИСТРАЦИИ, КАДАСТРА И КАРТОГРАФИИ Действителен: с 17.05.2022 по 10.08.2023			

178	178. 1	Вид объекта недвижимости:	Здание
		Кадастровый номер:	24:39:0000000:1963
		Назначение объекта недвижимости:	Нежилое
		Виды разрешенного использования объекта недвижимости:	данные отсутствуют
		Местоположение:	Красноярский край, Ужурский район, г.Ужур, ул.Гоголя, 15 а, строение 14
		Площадь:	231.4
	178. 2	вид права, доля в праве:	Собственность
		дата государственной регистрации:	19.07.2010
		номер государственной регистрации:	24-24-27/014/2010-780
		основание государственной регистрации:	План приватизации Красноярскнефтепродукт, выдан 18.11.1995
		дата государственной регистрации прекращения права:	данные отсутствуют
	178. 3	Ограничение прав и обременение объекта недвижимости:	не зарегистрировано
179	179. 1	Вид объекта недвижимости:	Земельный участок
		Кадастровый номер:	24:39:0102001:15
		Назначение объекта недвижимости:	данные отсутствуют
		Виды разрешенного использования объекта недвижимости:	для эксплуатации АЗС
		Адрес:	Красноярский край, Ужурский район, г. Ужур, ул. Победы Социализма, 122
		Площадь:	3357 +/- 20
	179. 2	вид права, доля в праве:	Собственность
		дата государственной регистрации:	27.09.2010
		номер государственной регистрации:	24-24-27/025/2010-097
		основание государственной регистрации:	Договор купли-продажи земельного участка, № 312, выдан 15.01.2010
		дата государственной регистрации прекращения права:	данные отсутствуют
	179. 3	Ограничение прав и обременение объекта недвижимости:	не зарегистрировано

полное наименование должности		ДОКУМЕНТ ПОДПИСАН	инициалы, фамилия
		ЭЛЕКТРОННОЙ ПОДПИСЬЮ	
Сертификат: 3094B7974B3CA8E1F07A347CFAD6FA78 Владелец: ФЕДЕРАЛЬНАЯ СЛУЖБА ГОСУДАРСТВЕННОЙ РЕГИСТРАЦИИ, КАДАСТРА И КАРТОГРАФИИ Действителен: с 17.05.2022 по 10.08.2023			

180	180. 1	Вид объекта недвижимости:	Здание
		Кадастровый номер:	24:39:0102001:368
		Назначение объекта недвижимости:	Нежилое
		Виды разрешенного использования объекта недвижимости:	данные отсутствуют
		Местоположение:	Красноярский край, Ужурский район, г.Ужур, ул.Победа Социализма, 122
		Площадь:	312.8
	180. 2	вид права, доля в праве:	Собственность
		дата государственной регистрации:	21.05.2009
		номер государственной регистрации:	24-24-27/006/2009-882
		основание государственной регистрации:	План приватизации с приложениями №№1-9, утвержден Красноярским краевым Комитетом по управлению госимуществом, выдан 18.09.1995
		дата государственной регистрации прекращения права:	данные отсутствуют
	180. 3	Ограничение прав и обременение объекта недвижимости:	не зарегистрировано
181	181. 1	Вид объекта недвижимости:	Здание
		Кадастровый номер:	24:39:0102005:336
		Назначение объекта недвижимости:	Нежилое
		Виды разрешенного использования объекта недвижимости:	данные отсутствуют
		Местоположение:	Красноярский край, Ужурский район, г.Ужур, ул.Рабочая, 85
		Площадь:	258.8
	181. 2	вид права, доля в праве:	Собственность
		дата государственной регистрации:	21.05.2009
		номер государственной регистрации:	24-24-27/006/2009-883
		основание государственной регистрации:	План приватизации с приложениями №№1-9, утвержден Красноярским краевым Комитетом по управлению госимуществом, выдан 18.09.1995
		дата государственной регистрации прекращения права:	данные отсутствуют
	181. 3	Ограничение прав и обременение объекта недвижимости:	не зарегистрировано

полное наименование должности		ДОКУМЕНТ ПОДПИСАН	инициалы, фамилия
		ЭЛЕКТРОННОЙ ПОДПИСЬЮ	
Сертификат: 3094B7974B3CA8E1F07A347CFAD6FA78 Владелец: ФЕДЕРАЛЬНАЯ СЛУЖБА ГОСУДАРСТВЕННОЙ РЕГИСТРАЦИИ, КАДАСТРА И КАРТОГРАФИИ Действителен: с 17.05.2022 по 10.08.2023			

182	182. 1	Вид объекта недвижимости:	Земельный участок
		Кадастровый номер:	24:39:0102005:8
		Назначение объекта недвижимости:	данные отсутствуют
		Виды разрешенного использования объекта недвижимости:	для эксплуатации АЗС
		Адрес:	Красноярский край, Ужурский район, г. Ужур, ул. Рабочая, № 85
		Площадь:	2950 +/- 19
	182. 2	вид права, доля в праве:	Собственность
		дата государственной регистрации:	27.09.2010
		номер государственной регистрации:	24-24-27/025/2010-100
		основание государственной регистрации:	Договор купли-продажи земельного участка, № 314, выдан 26.01.2010
		дата государственной регистрации прекращения права:	данные отсутствуют
	182. 3	Ограничение прав и обременение объекта недвижимости:	не зарегистрировано
183	183. 1	Вид объекта недвижимости:	Земельный участок
		Кадастровый номер:	24:39:0109001:3
		Назначение объекта недвижимости:	данные отсутствуют
		Виды разрешенного использования объекта недвижимости:	для эксплуатации нефтебазы
		Местоположение:	Местоположение установлено относительно ориентира, расположенного за пределами участка. Почтовый адрес ориентира: Красноярский край, Ужурский район, г. Ужур, ул. Гоголя, 15 а.
		Площадь:	68078 +/- 91
	183. 2	вид права, доля в праве:	Собственность
		дата государственной регистрации:	02.04.2012
		номер государственной регистрации:	24-24-27/026/2011-607
		основание государственной регистрации:	Дополнительное соглашение о внесении изменений в договор купли-продажи земельного участка, выдан 22.03.2012 Договор купли-продажи земельного участка, № 510, выдан 22.09.2011
		дата государственной регистрации прекращения права:	данные отсутствуют
	183. 3	Ограничение прав и обременение объекта недвижимости:	не зарегистрировано

полное наименование должности		ДОКУМЕНТ ПОДПИСАН	инициалы, фамилия
		ЭЛЕКТРОННОЙ ПОДПИСЬЮ	
Сертификат: 3094B7974B3CA8E1F07A347CFAD6FA78 Владелец: ФЕДЕРАЛЬНАЯ СЛУЖБА ГОСУДАРСТВЕННОЙ РЕГИСТРАЦИИ, КАДАСТРА И КАРТОГРАФИИ Действителен: с 17.05.2022 по 10.08.2023			

184	184. 1	Вид объекта недвижимости:	Земельный участок
		Кадастровый номер:	24:39:0124001:1
		Назначение объекта недвижимости:	данные отсутствуют
		Виды разрешенного использования объекта недвижимости:	для эксплуатации АЗС
		Адрес:	Красноярский край, Ужурский район, г. Ужур, ул. Мичурина, 22
		Площадь:	3846 +/- 22
	184. 2	вид права, доля в праве:	Собственность
		дата государственной регистрации:	27.09.2010
		номер государственной регистрации:	24-24-27/025/2010-102
		основание государственной регистрации:	Договор купли-продажи земельного участка, № 311, выдан 15.01.2010
		дата государственной регистрации прекращения права:	данные отсутствуют
	184. 3	Ограничение прав и обременение объекта недвижимости:	не зарегистрировано
185	185. 1	Вид объекта недвижимости:	Здание
		Кадастровый номер:	24:39:0124001:68
		Назначение объекта недвижимости:	Нежилое
		Виды разрешенного использования объекта недвижимости:	данные отсутствуют
		Местоположение:	Красноярский край, Ужурский район, г.Ужур, ул.Мичурина, 22
		Площадь:	308.9
	185. 2	вид права, доля в праве:	Собственность
		дата государственной регистрации:	21.05.2009
		номер государственной регистрации:	24-24-27/006/2009-880
		основание государственной регистрации:	План приватизации с приложениями №№1-9, утвержден Красноярским краевым Комитетом по управлению госимуществом, выдан 18.09.1995
		дата государственной регистрации прекращения права:	данные отсутствуют
	185. 3	Ограничение прав и обременение объекта недвижимости:	не зарегистрировано

полное наименование должности		ДОКУМЕНТ ПОДПИСАН	инициалы, фамилия
		ЭЛЕКТРОННОЙ ПОДПИСЬЮ	
Сертификат: 3094B7974B3CA8E1F07A347CFAD6FA78 Владелец: ФЕДЕРАЛЬНАЯ СЛУЖБА ГОСУДАРСТВЕННОЙ РЕГИСТРАЦИИ, КАДАСТРА И КАРТОГРАФИИ Действителен: с 17.05.2022 по 10.08.2023			

186	186. 1	Вид объекта недвижимости:	Здание
		Кадастровый номер:	24:39:3700001:1568
		Назначение объекта недвижимости:	Нежилое
		Виды разрешенного использования объекта недвижимости:	данные отсутствуют
		Местоположение:	Красноярский край, Ужурский район, с. Малый Имыш, ул. Гайдара, 9
		Площадь:	111.7
	186. 2	вид права, доля в праве:	Собственность
		дата государственной регистрации:	21.05.2009
		номер государственной регистрации:	24-24-27/006/2009-881
		основание государственной регистрации:	План приватизации с приложениями №№1-9, утвержден Красноярским краевым Комитетом по управлению госимуществом, выдан 18.09.1995
		дата государственной регистрации прекращения права:	данные отсутствуют
	186. 3	Ограничение прав и обременение объекта недвижимости:	не зарегистрировано
187	187. 1	Вид объекта недвижимости:	Земельный участок
		Кадастровый номер:	24:39:3700001:21
		Назначение объекта недвижимости:	данные отсутствуют
		Виды разрешенного использования объекта недвижимости:	для размещения и эксплуатации автомобильной заправочной станции
		Местоположение:	Местоположение установлено относительно ориентира, расположенного в границах участка. Почтовый адрес ориентира: Красноярский край, Ужурский район, с. Малый Имыш, ул. Гайдара, № 9.
		Площадь:	3558 +/- 20.8
	187. 2	вид права, доля в праве:	Собственность
		дата государственной регистрации:	17.11.2010
		номер государственной регистрации:	24-24-27/026/2010-270
		основание государственной регистрации:	Договор купли-продажи земельного участка, № 10-9, выдан 18.02.2010
		дата государственной регистрации прекращения права:	данные отсутствуют
	187. 3	Ограничение прав и обременение объекта недвижимости:	не зарегистрировано

полное наименование должности		ДОКУМЕНТ ПОДПИСАН	
		ЭЛЕКТРОННОЙ ПОДПИСЬЮ	инициалы, фамилия

Сертификат: 3094B7974B3CA8E1F07A347CFAD6FA78

Владелец: ФЕДЕРАЛЬНАЯ СЛУЖБА ГОСУДАРСТВЕННОЙ

РЕГИСТРАЦИИ, КАДАСТРА И КАРТОГРАФИИ

Действителен: с 17.05.2022 по 10.08.2023

188	188. 1	Вид объекта недвижимости:	Здание
		Кадастровый номер:	24:40:0250219:152
		Назначение объекта недвижимости:	Нежилое
		Виды разрешенного использования объекта недвижимости:	данные отсутствуют
		Местоположение:	Красноярский край, Уярский р-н, г. Уяр, ул. Нефтепровод, №1Г
		Площадь:	25.3
	188. 2	вид права, доля в праве:	Собственность
		дата государственной регистрации:	24.04.2009
		номер государственной регистрации:	24-24-32/002/2009-514
		основание государственной регистрации:	Государственный акт на право пользования землей, серия: А-1, № 566012, выдан 14.09.1992 План приватизации Красноярскнефтепродукт, выдан 18.09.1995
		дата государственной регистрации прекращения права:	данные отсутствуют
	188. 3	Ограничение прав и обременение объекта недвижимости:	не зарегистрировано
189	189. 1	Вид объекта недвижимости:	Земельный участок
		Кадастровый номер:	24:40:0250219:69
		Назначение объекта недвижимости:	данные отсутствуют
		Виды разрешенного использования объекта недвижимости:	эксплуатация АЗС №82
		Местоположение:	Местоположение установлено относительно ориентира, расположенного в границах участка. Ориентир АЗС № 82. Почтовый адрес ориентира: Красноярский край, р-н Уярский, г. Уяр, пос. Нефтепровод, 1 "Г".
		Площадь:	853 +/- 20.4
	189. 2	вид права, доля в праве:	Собственность
		дата государственной регистрации:	17.06.2010
		номер государственной регистрации:	24-24-32/003/2010-481
		основание государственной регистрации:	Договор купли-продажи земельного участка, № 47, выдан 31.05.2010
		дата государственной регистрации прекращения права:	данные отсутствуют
	189. 3	Ограничение прав и обременение объекта недвижимости:	не зарегистрировано

полное наименование должности		ДОКУМЕНТ ПОДПИСАН	
		ЭЛЕКТРОННОЙ ПОДПИСЬЮ	инициалы, фамилия
Сертификат: 3094B7974B3CA8E1F07A347CFAD6FA78 Владелец: ФЕДЕРАЛЬНАЯ СЛУЖБА ГОСУДАРСТВЕННОЙ РЕГИСТРАЦИИ, КАДАСТРА И КАРТОГРАФИИ Действителен: с 17.05.2022 по 10.08.2023			


190	190. 1	Вид объекта недвижимости:	Земельный участок
		Кадастровый номер:	24:40:0250231:103
		Назначение объекта недвижимости:	данные отсутствуют
		Виды разрешенного использования объекта недвижимости:	Эксплуатация АЗС №6
		Местоположение:	Местоположение установлено относительно ориентира, расположенного в границах участка. Ориентир АЗС №6. Почтовый адрес ориентира: Красноярский край, Уярский район, г. Уяр, ул. Красных Партизан, 77 "А".
		Площадь:	1500 +/- 27.1
	190. 2	вид права, доля в праве:	Собственность
		дата государственной регистрации:	17.06.2010
		номер государственной регистрации:	24-24-32/003/2010-482
		основание государственной регистрации:	Договор купли-продажи земельного участка, № 47, выдан 31.05.2010
		дата государственной регистрации прекращения права:	данные отсутствуют
	190. 3	Ограничение прав и обременение объекта недвижимости:	не зарегистрировано
191	191. 1	Вид объекта недвижимости:	Здание
		Кадастровый номер:	24:40:0250231:179
		Назначение объекта недвижимости:	Нежилое
		Виды разрешенного использования объекта недвижимости:	данные отсутствуют
		Местоположение:	Россия, Красноярский край, Уярский район, г. Уяр, ул. Красных Партизан, 77 "А"
		Площадь:	26.3
	191. 2	вид права, доля в праве:	Собственность
		дата государственной регистрации:	24.04.2009
		номер государственной регистрации:	24-24-32/002/2009-513
		основание государственной регистрации:	Государственный акт на право пользования землей, серия: А-І, № 566013, выдан 14.09.1992 План приватизации Красноярскнефтепродукт, выдан 18.09.1995
		дата государственной регистрации прекращения права:	данные отсутствуют
	191. 3	Ограничение прав и обременение объекта недвижимости:	не зарегистрировано

полное наименование должности		ДОКУМЕНТ ПОДПИСАН	инициалы, фамилия
		ЭЛЕКТРОННОЙ ПОДПИСЬЮ	
Сертификат: 3094B7974B3CA8E1F07A347CFAD6FA78 Владелец: ФЕДЕРАЛЬНАЯ СЛУЖБА ГОСУДАРСТВЕННОЙ РЕГИСТРАЦИИ, КАДАСТРА И КАРТОГРАФИИ Действителен: с 17.05.2022 по 10.08.2023			

192	192. 1	Вид объекта недвижимости:	Земельный участок
		Кадастровый номер:	24:40:0310301:153
		Назначение объекта недвижимости:	данные отсутствуют
		Виды разрешенного использования объекта недвижимости:	для хранения и реализации нефти, газа и продуктов их переработки
		Местоположение:	Местоположение установлено относительно ориентира, расположенного в границах участка. Почтовый адрес ориентира: Красноярский край, р-н Уярский, с. Ольгино, АЗС №54.
		Площадь:	4750 +/- 48.2
	192. 2	вид права, доля в праве:	Собственность
		дата государственной регистрации:	17.06.2010
		номер государственной регистрации:	24-24-32/003/2010-480
		основание государственной регистрации:	Договор купли-продажи земельного участка, № 48, выдан 31.05.2010
		дата государственной регистрации прекращения права:	данные отсутствуют
	192. 3	Ограничение прав и обременение объекта недвижимости:	не зарегистрировано
193	193. 1	Вид объекта недвижимости:	Здание
		Кадастровый номер:	24:40:0310301:492
		Назначение объекта недвижимости:	Нежилое
		Виды разрешенного использования объекта недвижимости:	данные отсутствуют
		Местоположение:	Россия, Красноярский край, Уярский р-н, с. Ольгино, ул. Центральная, 2 а
		Площадь:	63.7
	193. 2	вид права, доля в праве:	Собственность
		дата государственной регистрации:	22.04.2005
		номер государственной регистрации:	24-24-32/001/2005-537
		основание государственной регистрации:	План приватизации Красноярскнефтепродукт, выдан 18.09.1995 Документ нотариально удостоверен: 17.02.2005 Островская Л.А. 451
		дата государственной регистрации прекращения права:	данные отсутствуют
	193. 3	Ограничение прав и обременение объекта недвижимости:	не зарегистрировано

полное наименование должности		ДОКУМЕНТ ПОДПИСАН	инициалы, фамилия
		ЭЛЕКТРОННОЙ ПОДПИСЬЮ	
Сертификат: 3094B7974B3CA8E1F07A347CFAD6FA78 Владелец: ФЕДЕРАЛЬНАЯ СЛУЖБА ГОСУДАРСТВЕННОЙ РЕГИСТРАЦИИ, КАДАСТРА И КАРТОГРАФИИ Действителен: с 17.05.2022 по 10.08.2023			

194	194. 1	Вид объекта недвижимости:	Сооружение
		Кадастровый номер:	24:41:0000000:2386
		Назначение объекта недвижимости:	Нежилое
		Виды разрешенного использования объекта недвижимости:	данные отсутствуют
		Местоположение:	Красноярский край, Шарыповский район, автодорога Шарыпово - "БГРЭС-1", сооружение №1
		Площадь:	Площадь 251.8 кв.м.
	194. 2	вид права, доля в праве:	Собственность
		дата государственной регистрации:	03.03.2016
		номер государственной регистрации:	24-24/027-24/027/001/2016-1145/2
		основание государственной регистрации:	Договор купли-продажи АЗС, № 09-2015, выдан 24.11.2015
		дата государственной регистрации прекращения права:	данные отсутствуют
	194. 3	Ограничение прав и обременение объекта недвижимости:	не зарегистрировано
195	195. 1	Вид объекта недвижимости:	Земельный участок
		Кадастровый номер:	24:41:0701007:2
		Назначение объекта недвижимости:	данные отсутствуют
		Виды разрешенного использования объекта недвижимости:	для использования в целях размещения и эксплуатации автозаправочной станции (АЗС)
		Местоположение:	Местоположение установлено относительно ориентира, расположенного в границах участка. Ориентир автодорога г.Шарыпово-Березовская ГРЭС-1, строение № 1. Почтовый адрес ориентира: Красноярский край, р-н Шарыповский.
		Площадь:	2965
	195. 2	вид права, доля в праве:	Собственность
		дата государственной регистрации:	03.03.2016
		номер государственной регистрации:	24-24/027-24/027/001/2016-1142/2
		основание государственной регистрации:	Договор купли-продажи земельного участка, № 08-2015, выдан 24.11.2015
		дата государственной регистрации прекращения права:	данные отсутствуют
	195. 3	Ограничение прав и обременение объекта недвижимости:	не зарегистрировано


полное наименование должности		ДОКУМЕНТ ПОДПИСАН	
		ЭЛЕКТРОННОЙ ПОДПИСЬЮ	инициалы, фамилия
Сертификат: 3094B7974B3CA8E1F07A347CFAD6FA78 Владелец: ФЕДЕРАЛЬНАЯ СЛУЖБА ГОСУДАРСТВЕННОЙ РЕГИСТРАЦИИ, КАДАСТРА И КАРТОГРАФИИ Действителен: с 17.05.2022 по 10.08.2023			

196	196. 1	Вид объекта недвижимости:	Сооружение
		Кадастровый номер:	24:42:0000000:4048
		Назначение объекта недвижимости:	Нежилое
		Виды разрешенного использования объекта недвижимости:	данные отсутствуют
		Местоположение:	Красноярский край, Шушенский район, 479км автодороги М-54 "Красноярск-Кызыл", в районе АЗС 112
		Площадь:	Площадь 5.8 кв.м.
	196. 2	вид права, доля в праве:	Собственность
		дата государственной регистрации:	23.05.2012
		номер государственной регистрации:	24-24-28/002/2012-327
		основание государственной регистрации:	План приватизации, выдан 18.09.1995
	196. 3	дата государственной регистрации прекращения права:	данные отсутствуют
		Ограничение прав и обременение объекта недвижимости:	не зарегистрировано
197	197. 1	Вид объекта недвижимости:	Здание
		Кадастровый номер:	24:42:0000000:4575
		Назначение объекта недвижимости:	Нежилое
		Виды разрешенного использования объекта недвижимости:	данные отсутствуют
		Адрес:	Российская Федерация, Красноярский край, Шушенский район, с. Казанцево
		Площадь:	57.2
	197. 2	вид права, доля в праве:	Собственность
		дата государственной регистрации:	08.09.2000
		номер государственной регистрации:	24:28.42:3.2000:483
		основание государственной регистрации:	План приватизации, № 19-1-п-930, выдан 10.10.1995, . Постановление, № 08-06-1016п, выдан 18.09.1995, .
	197. 3	дата государственной регистрации прекращения права:	данные отсутствуют
		Ограничение прав и обременение объекта недвижимости:	не зарегистрировано

полное наименование должности		ДОКУМЕНТ ПОДПИСАН ЭЛЕКТРОННОЙ ПОДПИСЬЮ	инициалы, фамилия
-------------------------------	---	---	-------------------

Сертификат: 3094B7974B3CA8E1F07A347CFAD6FA78
Владелец: ФЕДЕРАЛЬНАЯ СЛУЖБА ГОСУДАРСТВЕННОЙ
РЕГИСТРАЦИИ, КАДАСТРА И КАРТОГРАФИИ
Действителен: с 17.05.2022 по 10.08.2023

198	198. 1	Вид объекта недвижимости:	Земельный участок
		Кадастровый номер:	24:42:0301007:43
		Назначение объекта недвижимости:	данные отсутствуют
		Виды разрешенного использования объекта недвижимости:	под трансформаторной подстанцией
		Местоположение:	Местоположение установлено относительно ориентира, расположенного в границах участка. Почтовый адрес ориентира: Красноярский край, р-н Шушенский, с. Казанцево, трансформаторная подстанция.
		Площадь:	18 +/- 5
	198. 2	вид права, доля в праве:	Собственность
		дата государственной регистрации:	29.05.2012
		номер государственной регистрации:	24-24-28/002/2012-028
		основание государственной регистрации:	Договор купли-продажи земельного участка, № 186, выдан 19.12.2011
		дата государственной регистрации прекращения права:	данные отсутствуют
	198. 3	Ограничение прав и обременение объекта недвижимости:	не зарегистрировано
199	199. 1	Вид объекта недвижимости:	Земельный участок
		Кадастровый номер:	24:42:0301007:9
		Назначение объекта недвижимости:	данные отсутствуют
		Виды разрешенного использования объекта недвижимости:	под автозаправочной станцией №112
		Местоположение:	Красноярский край, Шушенский район, с. Казанцево, АЗС 112
		Площадь:	6541 +/- 141.53
	199. 2	вид права, доля в праве:	Собственность
		дата государственной регистрации:	15.12.2011
		номер государственной регистрации:	24-24-28/011/2011-007
		основание государственной регистрации:	Договор купли-продажи земельного участка, № 158, выдан 02.11.2011
		дата государственной регистрации прекращения права:	данные отсутствуют
	199. 3	Ограничение прав и обременение объекта недвижимости:	не зарегистрировано

полное наименование должности		ДОКУМЕНТ ПОДПИСАН	инициалы, фамилия
		ЭЛЕКТРОННОЙ ПОДПИСЬЮ	
Сертификат: 3094B7974B3CA8E1F07A347CFAD6FA78 Владелец: ФЕДЕРАЛЬНАЯ СЛУЖБА ГОСУДАРСТВЕННОЙ РЕГИСТРАЦИИ, КАДАСТРА И КАРТОГРАФИИ Действителен: с 17.05.2022 по 10.08.2023			

200	200.1	Вид объекта недвижимости:	Здание
		Кадастровый номер:	24:42:2403006:158
		Назначение объекта недвижимости:	Нежилое
		Виды разрешенного использования объекта недвижимости:	данные отсутствуют
		Местоположение:	Шушенский (р-н.), п. Шушенское, ул. Горького, №20
		Площадь:	60.4
	200.2	вид права, доля в праве:	Собственность
		дата государственной регистрации:	08.09.2000
		номер государственной регистрации:	24:28.42:3.2000:484
		основание государственной регистрации:	План приватизации, № 19-1-П-930, выдан 10.10.1995, . Постановление, № 08-06-1016п, выдан 18.09.1995, .
		дата государственной регистрации прекращения права:	данные отсутствуют
	200.3	Ограничение прав и обременение объекта недвижимости:	не зарегистрировано
201	201.1	Вид объекта недвижимости:	Земельный участок
		Кадастровый номер:	24:42:2403006:24
		Назначение объекта недвижимости:	данные отсутствуют
		Виды разрешенного использования объекта недвижимости:	под АЗС-45
		Адрес:	Красноярский край, Шушенский район, рп. Шушенское, ул. Горького, №20
		Площадь:	4279 +/- 45.8
	201.2	вид права, доля в праве:	Собственность
		дата государственной регистрации:	15.12.2011
		номер государственной регистрации:	24-24-28/011/2011-008
		основание государственной регистрации:	Договор купли-продажи земельного участка, № 157, выдан 02.11.2011
		дата государственной регистрации прекращения права:	данные отсутствуют
	201.3	Ограничение прав и обременение объекта недвижимости:	не зарегистрировано

полное наименование должности		ДОКУМЕНТ ПОДПИСАН	
		ЭЛЕКТРОННОЙ ПОДПИСЬЮ	инициалы, фамилия


Сертификат: 3094B7974B3CA8E1F07A347CFAD6FA78

Владелец: ФЕДЕРАЛЬНАЯ СЛУЖБА ГОСУДАРСТВЕННОЙ


РЕГИСТРАЦИИ, КАДАСТРА И КАРТОГРАФИИ

Действителен: с 17.05.2022 по 10.08.2023

202	202.1	Вид объекта недвижимости:	Сооружение
		Кадастровый номер:	24:43:0000000:1912
		Назначение объекта недвижимости:	Нежилое
		Виды разрешенного использования объекта недвижимости:	данные отсутствуют
		Местоположение:	Красноярский край, г. Ачинск, Южная промзона, квартал IV, строение 1
		Площадь:	Площадь застройки 155.9 кв.м.
	202.2	вид права, доля в праве:	Собственность
		дата государственной регистрации:	13.04.2010
		номер государственной регистрации:	24-24-02/015/2010-310
		основание государственной регистрации:	План приватизации Красноярскнефтепродукт, выдан 10.10.1995 Документ нотариально удостоверен: 10.10.1995 Финансовым управлением Администрации Красноярского края 19-1-П-930
		дата государственной регистрации прекращения права:	данные отсутствуют
	202.3	Ограничение прав и обременение объекта недвижимости:	не зарегистрировано
203	203.1	Вид объекта недвижимости:	Сооружение
		Кадастровый номер:	24:43:0000000:1914
		Назначение объекта недвижимости:	Нежилое
		Виды разрешенного использования объекта недвижимости:	данные отсутствуют
		Местоположение:	Красноярский край, г. Ачинск, шоссе Байкал, стр. 5
		Площадь:	Площадь 486.2 кв.м., Площадь застройки 486.2 кв.м.
	203.2	вид права, доля в праве:	Собственность
		дата государственной регистрации:	13.04.2010
		номер государственной регистрации:	24-24-02/015/2010-305
		основание государственной регистрации:	План приватизации Красноярскнефтепродукт, выдан 10.10.1995 Документ нотариально удостоверен: 10.10.1995 Финансовым управлением Администрации Красноярского края 19-1-П-930
		дата государственной регистрации прекращения права:	данные отсутствуют
	203.3	Ограничение прав и обременение объекта недвижимости:	не зарегистрировано

полное наименование должности		ДОКУМЕНТ ПОДПИСАН	
		ЭЛЕКТРОННОЙ ПОДПИСЬЮ	инициалы, фамилия
Сертификат: 3094B7974B3CA8E1F07A347CFAD6FA78 Владелец: ФЕДЕРАЛЬНАЯ СЛУЖБА ГОСУДАРСТВЕННОЙ РЕГИСТРАЦИИ, КАДАСТРА И КАРТОГРАФИИ Действителен: с 17.05.2022 по 10.08.2023			


204	204.1	Вид объекта недвижимости:	Сооружение
		Кадастровый номер:	24:43:0000000:1917
		Назначение объекта недвижимости:	Нежилое
		Виды разрешенного использования объекта недвижимости:	данные отсутствуют
		Местоположение:	Красноярский край, г. Ачинск, шоссе Красноярское, строение 4
		Площадь:	Площадь 346.3 кв.м., Площадь застройки 346.3 кв.м.
	204.2	вид права, доля в праве:	Собственность
		дата государственной регистрации:	13.04.2010
		номер государственной регистрации:	24-24-02/015/2010-306
		основание государственной регистрации:	План приватизации Красноярскнефтепродукт, выдан 10.10.1995 Документ нотариально удостоверен: 10.10.1995 Финансовым управлением Администрации Красноярского края 19-1-П-930
		дата государственной регистрации прекращения права:	данные отсутствуют
	204.3	Ограничение прав и обременение объекта недвижимости:	не зарегистрировано
205	205.1	Вид объекта недвижимости:	Сооружение
		Кадастровый номер:	24:43:0000000:2011
		Назначение объекта недвижимости:	Нежилое
		Виды разрешенного использования объекта недвижимости:	данные отсутствуют
		Местоположение:	Красноярский край, г.Ачинск, ул.Дзержинского, стр. 59
		Площадь:	Площадь 83.6 кв.м., Площадь застройки 83.6 кв.м.
	205.2	вид права, доля в праве:	Собственность
		дата государственной регистрации:	08.04.2010
		номер государственной регистрации:	24-24-02/015/2010-308
		основание государственной регистрации:	План приватизации Красноярскнефтепродукт, выдан 10.10.1995 Документ нотариально удостоверен: 10.10.1995 Финансовым управлением Администрации Красноярского края 19-1-П-930
		дата государственной регистрации прекращения права:	данные отсутствуют
	205.3	Ограничение прав и обременение объекта недвижимости:	не зарегистрировано

полное наименование должности		ДОКУМЕНТ ПОДПИСАН	инициалы, фамилия
		ЭЛЕКТРОННОЙ ПОДПИСЬЮ	
Сертификат: 3094B7974B3CA8E1F07A347CFAD6FA78 Владелец: ФЕДЕРАЛЬНАЯ СЛУЖБА ГОСУДАРСТВЕННОЙ РЕГИСТРАЦИИ, КАДАСТРА И КАРТОГРАФИИ Действителен: с 17.05.2022 по 10.08.2023			


206	206. 1	Вид объекта недвижимости:	Земельный участок
		Кадастровый номер:	24:43:0000000:56004
		Назначение объекта недвижимости:	данные отсутствуют
		Виды разрешенного использования объекта недвижимости:	Объекты придорожного сервиса
		Местоположение:	662156, Красноярский край, г Ачинск, ул Давыдова
		Площадь:	16084 +/- 44.39
	206. 2	вид права, доля в праве:	Собственность
		дата государственной регистрации:	18.10.2018
		номер государственной регистрации:	24:43:0000000:56004-24/095/2018-1
		основание государственной регистрации:	Договор купли-продажи земельного участка, № 28/13-3У, выдан 06.06.2013
		дата государственной регистрации прекращения права:	данные отсутствуют
	206. 3	Ограничение прав и обременение объекта недвижимости:	не зарегистрировано
207	207. 1	Вид объекта недвижимости:	Здание
		Кадастровый номер:	24:43:0000000:5930
		Назначение объекта недвижимости:	Нежилое
		Виды разрешенного использования объекта недвижимости:	данные отсутствуют
		Местоположение:	Красноярский край, г. Ачинск, ул. Давыдова, № 2
		Площадь:	73.4
	207. 2	вид права, доля в праве:	Собственность
		дата государственной регистрации:	30.07.2007
		номер государственной регистрации:	24-24-02/020/2007-435
		основание государственной регистрации:	План приватизации Красноярскнефтепродукт, выдан 10.10.1995, Финансовым управлением Администрации Красноярского края Документ нотариально удостоверен: 10.10.1995 19-1-П-930
		дата государственной регистрации прекращения права:	данные отсутствуют
	207. 3	Ограничение прав и обременение объекта недвижимости:	не зарегистрировано

полное наименование должности		ДОКУМЕНТ ПОДПИСАН	инициалы, фамилия
		ЭЛЕКТРОННОЙ ПОДПИСЬЮ	
Сертификат: 3094B7974B3CA8E1F07A347CFAD6FA78 Владелец: ФЕДЕРАЛЬНАЯ СЛУЖБА ГОСУДАРСТВЕННОЙ РЕГИСТРАЦИИ, КАДАСТРА И КАРТОГРАФИИ Действителен: с 17.05.2022 по 10.08.2023			

208	208. 1	Вид объекта недвижимости:	Земельный участок
		Кадастровый номер:	24:43:0103010:369
		Назначение объекта недвижимости:	данные отсутствуют
		Виды разрешенного использования объекта недвижимости:	Объекты придорожного сервиса
		Местоположение:	662156, Красноярский край, г Ачинск, ул Давыдова
		Площадь:	5573 +/- 26.13
	208. 2	вид права, доля в праве:	Собственность
		дата государственной регистрации:	18.10.2018
		номер государственной регистрации:	24:43:0103010:369-24/095/2018-1
		основание государственной регистрации:	Договор купли-продажи земельного участка, № 28/13-ЗУ, выдан 06.06.2013
		дата государственной регистрации прекращения права:	данные отсутствуют
	208. 3	Ограничение прав и обременение объекта недвижимости:	не зарегистрировано
209	209. 1	Вид объекта недвижимости:	Земельный участок
		Кадастровый номер:	24:43:0110009:11
		Назначение объекта недвижимости:	данные отсутствуют
		Виды разрешенного использования объекта недвижимости:	для эксплуатации АЗС
		Местоположение:	Местоположение установлено относительно ориентира, расположенного в границах участка. Почтовый адрес ориентира: Красноярский край, город Ачинск, ул. Дзержинского, № 59.
		Площадь:	7115 +/- 30
	209. 2	вид права, доля в праве:	Собственность
		дата государственной регистрации:	12.07.2011
		номер государственной регистрации:	24-24-02/042/2011-138
		основание государственной регистрации:	Договор купли-продажи земельного участка, № 203/11-ЗУ, выдан 08.06.2011
		дата государственной регистрации прекращения права:	данные отсутствуют
	209. 3	Ограничение прав и обременение объекта недвижимости:	не зарегистрировано

полное наименование должности		ДОКУМЕНТ ПОДПИСАН	
		ЭЛЕКТРОННОЙ ПОДПИСЬЮ	инициалы, фамилия
Сертификат: 3094B7974B3CA8E1F07A347CFAD6FA78 Владелец: ФЕДЕРАЛЬНАЯ СЛУЖБА ГОСУДАРСТВЕННОЙ РЕГИСТРАЦИИ, КАДАСТРА И КАРТОГРАФИИ Действителен: с 17.05.2022 по 10.08.2023			

210	210. 1	Вид объекта недвижимости:	Земельный участок
		Кадастровый номер:	24:43:0117002:5
		Назначение объекта недвижимости:	данные отсутствуют
		Виды разрешенного использования объекта недвижимости:	для эксплуатации АЗС
		Местоположение:	Местоположение установлено относительно ориентира, расположенного в границах участка. Почтовый адрес ориентира: Красноярский край, город Ачинск, шоссе Красноярское, № 4.
		Площадь:	8893 +/- 33
	210. 2	вид права, доля в праве:	Собственность
		дата государственной регистрации:	12.07.2011
		номер государственной регистрации:	24-24-02/042/2011-136
		основание государственной регистрации:	Договор купли-продажи земельного участка, № 204/11-ЗУ, выдан 08.06.2011
		дата государственной регистрации прекращения права:	данные отсутствуют
	210. 3	Ограничение прав и обременение объекта недвижимости:	не зарегистрировано
211	211. 1	Вид объекта недвижимости:	Здание
		Кадастровый номер:	24:43:0129005:238
		Назначение объекта недвижимости:	Нежилое
		Виды разрешенного использования объекта недвижимости:	данные отсутствуют
		Местоположение:	Россия, Красноярский край, г. Ачинск, Южная промзона, квартал I, строение 6А, зд.корпус 1
		Площадь:	106.7
	211. 2	вид права, доля в праве:	Собственность
		дата государственной регистрации:	06.04.2016
		номер государственной регистрации:	24-24/002-24/002/001/2016-3000/2
		основание государственной регистрации:	Договор купли-продажи недвижимого имущества, выдан 01.02.2016
		дата государственной регистрации прекращения права:	данные отсутствуют
	211. 3	Ограничение прав и обременение объекта недвижимости:	не зарегистрировано

полное наименование должности		ДОКУМЕНТ ПОДПИСАН	инициалы, фамилия
		ЭЛЕКТРОННОЙ ПОДПИСЬЮ	
Сертификат: 3094B7974B3CA8E1F07A347CFAD6FA78 Владелец: ФЕДЕРАЛЬНАЯ СЛУЖБА ГОСУДАРСТВЕННОЙ РЕГИСТРАЦИИ, КАДАСТРА И КАРТОГРАФИИ Действителен: с 17.05.2022 по 10.08.2023			

212	212. 1	Вид объекта недвижимости:	Здание
		Кадастровый номер:	24:43:0129005:239
		Назначение объекта недвижимости:	Нежилое
		Виды разрешенного использования объекта недвижимости:	данные отсутствуют
		Местоположение:	Россия, Красноярский край, г. Ачинск, Южная промзона, квартал I, строение 6А, зд.корпус 2
		Площадь:	441.9
	212. 2	вид права, доля в праве:	Собственность
		дата государственной регистрации:	06.04.2016
		номер государственной регистрации:	24-24/002-24/002/001/2016-3001/2
		основание государственной регистрации:	Договор купли-продажи недвижимого имущества, выдан 01.02.2016
		дата государственной регистрации прекращения права:	данные отсутствуют
	212. 3	Ограничение прав и обременение объекта недвижимости:	не зарегистрировано
213	213. 1	Вид объекта недвижимости:	Здание
		Кадастровый номер:	24:43:0129005:270
		Назначение объекта недвижимости:	Нежилое
		Виды разрешенного использования объекта недвижимости:	данные отсутствуют
		Местоположение:	Россия, Красноярский край, г. Ачинск, Южная промзона, квартал I, строения 6, лит. В4, помещение мастера
		Площадь:	276
	213. 2	вид права, доля в праве:	Собственность
		дата государственной регистрации:	06.04.2016
		номер государственной регистрации:	24-24/002-24/002/001/2016-3002/2
		основание государственной регистрации:	Договор купли-продажи недвижимого имущества, выдан 01.02.2016
		дата государственной регистрации прекращения права:	данные отсутствуют
	213. 3	Ограничение прав и обременение объекта недвижимости:	не зарегистрировано

полное наименование должности		ДОКУМЕНТ ПОДПИСАН	инициалы, фамилия
		ЭЛЕКТРОННОЙ ПОДПИСЬЮ	
Сертификат: 3094B7974B3CA8E1F07A347CFAD6FA78 Владелец: ФЕДЕРАЛЬНАЯ СЛУЖБА ГОСУДАРСТВЕННОЙ РЕГИСТРАЦИИ, КАДАСТРА И КАРТОГРАФИИ Действителен: с 17.05.2022 по 10.08.2023			

214	214. 1	Вид объекта недвижимости:	Земельный участок
		Кадастровый номер:	24:43:0129005:72
		Назначение объекта недвижимости:	данные отсутствуют
		Виды разрешенного использования объекта недвижимости:	под промышленными объектами
		Адрес:	Красноярский край, г. Ачинск, Южная промзона, квартал I, строения 6
		Площадь:	2502 +/- 4.05
	214. 2	вид права, доля в праве:	Собственность
		дата государственной регистрации:	06.04.2016
		номер государственной регистрации:	24-24/002-24/002/001/2016-3003/2
		основание государственной регистрации:	Договор купли-продажи недвижимого имущества, выдан 01.02.2016
		дата государственной регистрации прекращения права:	данные отсутствуют
	214. 3	Ограничение прав и обременение объекта недвижимости:	не зарегистрировано
215	215. 1	Вид объекта недвижимости:	Земельный участок
		Кадастровый номер:	24:43:0131001:3
		Назначение объекта недвижимости:	данные отсутствуют
		Виды разрешенного использования объекта недвижимости:	для эксплуатации АЗС
		Местоположение:	Местоположение установлено относительно ориентира, расположенного в границах участка. Почтовый адрес ориентира: Красноярский край, город Ачинск, Южная Промзона, квартал IV, № 1.
		Площадь:	6781.34 +/- 29
	215. 2	вид права, доля в праве:	Собственность
		дата государственной регистрации:	12.07.2011
		номер государственной регистрации:	24-24-02/042/2011-137
		основание государственной регистрации:	Договор купли-продажи земельного участка, № 206/11-ЗУ, выдан 08.06.2011
		дата государственной регистрации прекращения права:	данные отсутствуют
	215. 3	Ограничение прав и обременение объекта недвижимости:	не зарегистрировано

полное наименование должности		ДОКУМЕНТ ПОДПИСАН	инициалы, фамилия
		ЭЛЕКТРОННОЙ ПОДПИСЬЮ	
Сертификат: 3094B7974B3CA8E1F07A347CFAD6FA78 Владелец: ФЕДЕРАЛЬНАЯ СЛУЖБА ГОСУДАРСТВЕННОЙ РЕГИСТРАЦИИ, КАДАСТРА И КАРТОГРАФИИ Действителен: с 17.05.2022 по 10.08.2023			


216	216. 1	Вид объекта недвижимости:	Земельный участок
		Кадастровый номер:	24:43:0134002:4
		Назначение объекта недвижимости:	данные отсутствуют
		Виды разрешенного использования объекта недвижимости:	для эксплуатации АЗС
		Местоположение:	Местоположение установлено относительно ориентира, расположенного в границах участка. Почтовый адрес ориентира: Красноярский край, город Ачинск, шоссе Байкал, № 5.
		Площадь:	7868.92 +/- 31
	216. 2	вид права, доля в праве:	Собственность
		дата государственной регистрации:	12.07.2011
		номер государственной регистрации:	24-24-02/042/2011-135
		основание государственной регистрации:	Договор купли-продажи земельного участка, № 205/11-ЗУ, выдан 08.06.2011
		дата государственной регистрации прекращения права:	данные отсутствуют
	216. 3	Ограничение прав и обременение объекта недвижимости:	не зарегистрировано
217	217. 1	Вид объекта недвижимости:	Сооружение
		Кадастровый номер:	24:44:0000000:1216
		Назначение объекта недвижимости:	Нежилое
		Виды разрешенного использования объекта недвижимости:	данные отсутствуют
		Местоположение:	Красноярский край, г. Боготол, ул. Иркутская, 49
		Площадь:	Площадь 86.7 кв.м., Площадь застройки 86.7 кв.м.
	217. 2	вид права, доля в праве:	Собственность
		дата государственной регистрации:	26.04.2010
		номер государственной регистрации:	24-24-03/003/2010-113
		основание государственной регистрации:	План приватизации Красноярскнефтепродукт, выдан 08.08.1995 Приказ, № 93, выдан 25.06.1993, Красноярское предприятие по обеспечению нефтепродуктами "Красноярскнефтепродукт"
		дата государственной регистрации прекращения права:	данные отсутствуют
	217. 3	Ограничение прав и обременение объекта недвижимости:	не зарегистрировано

полное наименование должности		ДОКУМЕНТ ПОДПИСАН	инициалы, фамилия
		ЭЛЕКТРОННОЙ ПОДПИСЬЮ	
Сертификат: 3094B7974B3CA8E1F07A347CFAD6FA78 Владелец: ФЕДЕРАЛЬНАЯ СЛУЖБА ГОСУДАРСТВЕННОЙ РЕГИСТРАЦИИ, КАДАСТРА И КАРТОГРАФИИ Действителен: с 17.05.2022 по 10.08.2023			

218	218. 1	Вид объекта недвижимости:	Сооружение
		Кадастровый номер:	24:44:0000000:166
		Назначение объекта недвижимости:	Нежилое
		Виды разрешенного использования объекта недвижимости:	данные отсутствуют
		Местоположение:	Красноярский край, г. Боготол, ул. Комсомольская, д. 171
		Площадь:	Площадь 96.4 кв.м., Площадь застройки 96.4 кв.м.
	218. 2	вид права, доля в праве:	Собственность
		дата государственной регистрации:	26.04.2010
		номер государственной регистрации:	24-24-03/003/2010-112
		основание государственной регистрации:	План приватизации Красноярскнефтепродукт, выдан 08.08.1995
	218. 3	дата государственной регистрации прекращения права:	данные отсутствуют
		Ограничение прав и обременение объекта недвижимости:	не зарегистрировано
219	219. 1	Вид объекта недвижимости:	Сооружение
		Кадастровый номер:	24:44:0900034:1307
		Назначение объекта недвижимости:	иное сооружение (Автозаправочная станция)
		Виды разрешенного использования объекта недвижимости:	данные отсутствуют
		Местоположение:	Российская Федерация, Красноярский край, г. Боготол, ул. Элеваторная, 15
		Площадь:	Площадь застройки 294.6 кв.м.
	219. 2	вид права, доля в праве:	Собственность
		дата государственной регистрации:	06.02.2020
		номер государственной регистрации:	24:44:0900034:1307-24/107/2020-1
		основание государственной регистрации:	Разрешение на ввод объекта в эксплуатацию, № RU 24302000-13, выдан 04.12.2019 Договор аренды земельного участка, № 119, выдан 05.12.2016
	219. 3	дата государственной регистрации прекращения права:	данные отсутствуют
		Ограничение прав и обременение объекта недвижимости:	не зарегистрировано

полное наименование должности		ДОКУМЕНТ ПОДПИСАН	инициалы, фамилия
		ЭЛЕКТРОННОЙ ПОДПИСЬЮ	
Сертификат: 3094B7974B3CA8E1F07A347CFAD6FA78 Владелец: ФЕДЕРАЛЬНАЯ СЛУЖБА ГОСУДАРСТВЕННОЙ РЕГИСТРАЦИИ, КАДАСТРА И КАРТОГРАФИИ Действителен: с 17.05.2022 по 10.08.2023			

220	220. 1	Вид объекта недвижимости:	Земельный участок
		Кадастровый номер:	24:44:0900034:771
		Назначение объекта недвижимости:	данные отсутствуют
		Виды разрешенного использования объекта недвижимости:	Объекты придорожного сервиса
		Местоположение:	Местоположение установлено относительно ориентира, расположенного за пределами участка. Почтовый адрес ориентира: Россия, Красноярский край, г.Боготол, ул. Элеваторная, 15.
		Площадь:	11142 +/- 37
	220. 2	вид права, доля в праве:	Собственность
		дата государственной регистрации:	18.01.2023
		номер государственной регистрации:	24:44:0900034:771-24/105/2023-5
		основание государственной регистрации:	Договор купли-продажи земельного участка находящегося в государственной собственности, № 96, выдан 07.12.2022
		дата государственной регистрации прекращения права:	данные отсутствуют
	220. 3	Ограничение прав и обременение объекта недвижимости:	не зарегистрировано
221	221. 1	Вид объекта недвижимости:	Земельный участок
		Кадастровый номер:	24:44:1300004:1
		Назначение объекта недвижимости:	данные отсутствуют
		Виды разрешенного использования объекта недвижимости:	для эксплуатации автозаправочной станции
		Адрес:	Красноярский край, г. Боготол, ул. Иркутская, 49
		Площадь:	5395 +/- 19
	221. 2	вид права, доля в праве:	Собственность
		дата государственной регистрации:	12.09.2011
		номер государственной регистрации:	24-24-03/013/2011-138
		основание государственной регистрации:	Договор купли-продажи земельного участка находящегося в государственной собственности, № 120, выдан 25.07.2011
		дата государственной регистрации прекращения права:	данные отсутствуют
	221. 3	Ограничение прав и обременение объекта недвижимости:	не зарегистрировано

полное наименование должности		ДОКУМЕНТ ПОДПИСАН	инициалы, фамилия
		ЭЛЕКТРОННОЙ ПОДПИСЬЮ	
Сертификат: 3094B7974B3CA8E1F07A347CFAD6FA78 Владелец: ФЕДЕРАЛЬНАЯ СЛУЖБА ГОСУДАРСТВЕННОЙ РЕГИСТРАЦИИ, КАДАСТРА И КАРТОГРАФИИ Действителен: с 17.05.2022 по 10.08.2023			


222	222. 1	Вид объекта недвижимости:	Земельный участок
		Кадастровый номер:	24:45:0123024:1
		Назначение объекта недвижимости:	данные отсутствуют
		Виды разрешенного использования объекта недвижимости:	Для эксплуатации автозаправочной станции
		Адрес:	Россия, Красноярский край, г. Бородино, ул. Кирова, 18а
		Площадь:	3192
	222. 2	вид права, доля в праве:	Собственность
		дата государственной регистрации:	13.10.2011
		номер государственной регистрации:	24-24-04/013/2011-016
		основание государственной регистрации:	Договор купли-продажи земельного участка, выдан 30.08.2011
		дата государственной регистрации прекращения права:	данные отсутствуют
	222. 3	Ограничение прав и обременение объекта недвижимости:	не зарегистрировано
223	223. 1	Вид объекта недвижимости:	Сооружение
		Кадастровый номер:	24:45:0123024:7
		Назначение объекта недвижимости:	Нежилое
		Виды разрешенного использования объекта недвижимости:	данные отсутствуют
		Местоположение:	Россия, Красноярский край, г.Бородино, ул.Кирова, 18а
		Площадь:	Площадь застройки 224.6 кв.м.
	223. 2	вид права, доля в праве:	Собственность
		дата государственной регистрации:	07.05.2009
		номер государственной регистрации:	24-24-04/008/2009-010
		основание государственной регистрации:	План приватизации Красноярскнефтепродукт, выдан 18.09.1995
		дата государственной регистрации прекращения права:	данные отсутствуют
	223. 3	Ограничение прав и обременение объекта недвижимости:	не зарегистрировано

полное наименование должности		ДОКУМЕНТ ПОДПИСАН	инициалы, фамилия
		ЭЛЕКТРОННОЙ ПОДПИСЬЮ	
Сертификат: 3094B7974B3CA8E1F07A347CFAD6FA78 Владелец: ФЕДЕРАЛЬНАЯ СЛУЖБА ГОСУДАРСТВЕННОЙ РЕГИСТРАЦИИ, КАДАСТРА И КАРТОГРАФИИ Действителен: с 17.05.2022 по 10.08.2023			

224	224. 1	Вид объекта недвижимости:	Сооружение
		Кадастровый номер:	24:46:0203001:255
		Назначение объекта недвижимости:	Нежилое
		Виды разрешенного использования объекта недвижимости:	данные отсутствуют
		Местоположение:	Красноярский край, г. Дивногорск, Нижний проезд, 6
		Площадь:	Площадь 342 кв.м., Площадь застройки 342 кв.м.
	224. 2	вид права, доля в праве:	Собственность
		дата государственной регистрации:	18.10.2011
		номер государственной регистрации:	24-24-01/223/2011-045
		основание государственной регистрации:	План приватизации Красноярскнефтепродукт, утверждённый краевым комитетом по управлению госимуществом администрации Красноярского края, выдан 18.09.1995 Акт оценки стоимости зданий и сооружений по состоянию на 01.07.1992 г. (приложение № 1), выдан 01.07.1992
		дата государственной регистрации прекращения права:	данные отсутствуют
	224. 3	Ограничение прав и обременение объекта недвижимости:	не зарегистрировано
225	225. 1	Вид объекта недвижимости:	Здание
		Кадастровый номер:	24:47:0000000:301
		Назначение объекта недвижимости:	Нежилое
		Виды разрешенного использования объекта недвижимости:	данные отсутствуют
		Местоположение:	Красноярский край, г. Енисейск, ул. Дударева, д. 79
		Площадь:	64
	225. 2	вид права, доля в праве:	Собственность
		дата государственной регистрации:	31.03.2009
		номер государственной регистрации:	24-24-09/004/2009-318
		основание государственной регистрации:	План приватизации Красноярскнефтепродукт, выдан 18.09.1995
		дата государственной регистрации прекращения права:	данные отсутствуют
	225. 3	Ограничение прав и обременение объекта недвижимости:	не зарегистрировано

полное наименование должности		ДОКУМЕНТ ПОДПИСАН	инициалы, фамилия
		ЭЛЕКТРОННОЙ ПОДПИСЬЮ	
Сертификат: 3094B7974B3CA8E1F07A347CFAD6FA78 Владелец: ФЕДЕРАЛЬНАЯ СЛУЖБА ГОСУДАРСТВЕННОЙ РЕГИСТРАЦИИ, КАДАСТРА И КАРТОГРАФИИ Действителен: с 17.05.2022 по 10.08.2023			

226	226. 1	Вид объекта недвижимости:	Земельный участок
		Кадастровый номер:	24:47:0010258:4
		Назначение объекта недвижимости:	данные отсутствуют
		Виды разрешенного использования объекта недвижимости:	для эксплуатации АЗС-7
		Адрес:	Красноярский край, г. Енисейск, ул. Дударева, дом 79
		Площадь:	2982 +/- 19.11
	226. 2	вид права, доля в праве:	Собственность
		дата государственной регистрации:	25.11.2010
		номер государственной регистрации:	24-24-09/012/2010-380
		основание государственной регистрации:	Договор купли-продажи земельного участка находящегося в государственной собственности, выдан 20.09.2010
		дата государственной регистрации прекращения права:	данные отсутствуют
	226. 3	Ограничение прав и обременение объекта недвижимости:	не зарегистрировано
227	227. 1	Вид объекта недвижимости:	Земельный участок
		Кадастровый номер:	24:47:0010258:626
		Назначение объекта недвижимости:	данные отсутствуют
		Виды разрешенного использования объекта недвижимости:	объекты придорожного сервиса
		Адрес:	Красноярский край, г. Енисейск, ул. Дударева, 79
		Площадь:	591 +/- 9
	227. 2	вид права, доля в праве:	Собственность
		дата государственной регистрации:	10.10.2018
		номер государственной регистрации:	24:47:0010258:626-24/107/2018-1
		основание государственной регистрации:	Договор купли-продажи земельного участка находящегося в государственной собственности, № 65/1249/1-2, выдан 19.07.2018
		дата государственной регистрации прекращения права:	данные отсутствуют
	227. 3	Ограничение прав и обременение объекта недвижимости:	не зарегистрировано

полное наименование должности		ДОКУМЕНТ ПОДПИСАН	инициалы, фамилия
		ЭЛЕКТРОННОЙ ПОДПИСЬЮ	
Сертификат: 3094B7974B3CA8E1F07A347CFAD6FA78 Владелец: ФЕДЕРАЛЬНАЯ СЛУЖБА ГОСУДАРСТВЕННОЙ РЕГИСТРАЦИИ, КАДАСТРА И КАРТОГРАФИИ Действителен: с 17.05.2022 по 10.08.2023			

228	228. 1	Вид объекта недвижимости:	Сооружение
		Кадастровый номер:	24:48:0000000:1550
		Назначение объекта недвижимости:	Нежилое
		Виды разрешенного использования объекта недвижимости:	данные отсутствуют
		Местоположение:	Россия, Красноярский край, Рыбинский район, с. Большие Ключи, на 1 км автодороги г. Заозерный - с. Ирбейское
		Площадь:	Площадь 142.1 кв.м.
	228. 2	вид права, доля в праве:	Собственность
		дата государственной регистрации:	07.05.2009
		номер государственной регистрации:	24-24-04/008/2009-004
		основание государственной регистрации:	План приватизации Красноярскнефтепродукт, выдан 18.09.1995
	228. 3	дата государственной регистрации прекращения права:	данные отсутствуют
		Ограничение прав и обременение объекта недвижимости:	не зарегистрировано
229	229. 1	Вид объекта недвижимости:	Сооружение
		Кадастровый номер:	24:48:0000000:1551
		Назначение объекта недвижимости:	Нежилое
		Виды разрешенного использования объекта недвижимости:	данные отсутствуют
		Местоположение:	Россия, Красноярский край, Рыбинский район, г. Заозерный, на 1-ом км автодороги г. Заозерный на Бородино
		Площадь:	Площадь 106.4 кв.м.
	229. 2	вид права, доля в праве:	Собственность
		дата государственной регистрации:	07.05.2009
		номер государственной регистрации:	24-24-04/008/2009-007
		основание государственной регистрации:	План приватизации Красноярскнефтепродукт, выдан 18.09.1995
	229. 3	дата государственной регистрации прекращения права:	данные отсутствуют
		Ограничение прав и обременение объекта недвижимости:	не зарегистрировано

полное наименование должности		ДОКУМЕНТ ПОДПИСАН	инициалы, фамилия
		ЭЛЕКТРОННОЙ ПОДПИСЬЮ	
Сертификат: 3094B7974B3CA8E1F07A347CFAD6FA78 Владелец: ФЕДЕРАЛЬНАЯ СЛУЖБА ГОСУДАРСТВЕННОЙ РЕГИСТРАЦИИ, КАДАСТРА И КАРТОГРАФИИ Действителен: с 17.05.2022 по 10.08.2023			

230	230. 1	Вид объекта недвижимости:	Сооружение
		Кадастровый номер:	24:48:0000000:316
		Назначение объекта недвижимости:	Нежилое
		Виды разрешенного использования объекта недвижимости:	данные отсутствуют
		Местоположение:	Красноярский край, Рыбинский р-н, г. Заозерный, ул. Гагарина, д 13
		Площадь:	Площадь 109.2 кв.м.
	230. 2	вид права, доля в праве:	Собственность
		дата государственной регистрации:	07.05.2009
		номер государственной регистрации:	24-24-04/008/2009-009
		основание государственной регистрации:	План приватизации Красноярскнефтепродукт, выдан 18.09.1995
		дата государственной регистрации прекращения права:	данные отсутствуют
	230. 3	Ограничение прав и обременение объекта недвижимости:	не зарегистрировано
231	231. 1	Вид объекта недвижимости:	Земельный участок
		Кадастровый номер:	24:48:0108041:88
		Назначение объекта недвижимости:	данные отсутствуют
		Виды разрешенного использования объекта недвижимости:	для использования в производственных целях
		Местоположение:	Местоположение установлено относительно ориентира, расположенного в границах участка. Почтовый адрес ориентира: Красноярский край, р-н Рыбинский, г. Заозерный, ул. Гагарина, № 13, АЗС-21.
		Площадь:	3499 +/- 41.4
	231. 2	вид права, доля в праве:	Собственность
		дата государственной регистрации:	17.10.2011
		номер государственной регистрации:	24-24-04/012/2011-089
		основание государственной регистрации:	Договор купли-продажи земельного участка, находящегося в государственной собственности, № 117/5, выдан 22.08.2011
		дата государственной регистрации прекращения права:	данные отсутствуют
	231. 3	Ограничение прав и обременение объекта недвижимости:	не зарегистрировано

полное наименование должности		ДОКУМЕНТ ПОДПИСАН	инициалы, фамилия
		ЭЛЕКТРОННОЙ ПОДПИСЬЮ	
Сертификат: 3094B7974B3CA8E1F07A347CFAD6FA78 Владелец: ФЕДЕРАЛЬНАЯ СЛУЖБА ГОСУДАРСТВЕННОЙ РЕГИСТРАЦИИ, КАДАСТРА И КАРТОГРАФИИ Действителен: с 17.05.2022 по 10.08.2023			

232	232. 1	Вид объекта недвижимости:	Земельный участок
		Кадастровый номер:	24:48:0111003:10
		Назначение объекта недвижимости:	данные отсутствуют
		Виды разрешенного использования объекта недвижимости:	для использования в производственных целях
		Местоположение:	Местоположение установлено относительно ориентира, расположенного в границах участка. Почтовый адрес ориентира: Красноярский край, р-н Рыбинский, г. Заозерный, пер. Железнодорожный, 1.
		Площадь:	63711 +/- 177
	232. 2	вид права, доля в праве:	Собственность
		дата государственной регистрации:	14.10.2011
		номер государственной регистрации:	24-24-04/012/2011-087
		основание государственной регистрации:	Договор купли-продажи земельного участка, находящегося в государственной собственности, № 114/5, выдан 22.08.2011
		дата государственной регистрации прекращения права:	данные отсутствуют
	232. 3	Ограничение прав и обременение объекта недвижимости:	не зарегистрировано
233	233. 1	Вид объекта недвижимости:	Здание
		Кадастровый номер:	24:48:0111003:115
		Назначение объекта недвижимости:	Нежилое
		Виды разрешенного использования объекта недвижимости:	данные отсутствуют
		Местоположение:	Россия, Красноярский край, Рыбинский район, г.Заозерный, пер.Железнодорожный, 1А
		Площадь:	124
	233. 2	вид права, доля в праве:	Собственность
		дата государственной регистрации:	07.05.2009
		номер государственной регистрации:	24-24-04/008/2009-002
		основание государственной регистрации:	План приватизации Красноярскнефтепродукт, выдан 18.09.1995
		дата государственной регистрации прекращения права:	данные отсутствуют
	233. 3	Ограничение прав и обременение объекта недвижимости:	не зарегистрировано

полное наименование должности		ДОКУМЕНТ ПОДПИСАН	инициалы, фамилия
		ЭЛЕКТРОННОЙ ПОДПИСЬЮ	
Сертификат: 3094B7974B3CA8E1F07A347CFAD6FA78 Владелец: ФЕДЕРАЛЬНАЯ СЛУЖБА ГОСУДАРСТВЕННОЙ РЕГИСТРАЦИИ, КАДАСТРА И КАРТОГРАФИИ Действителен: с 17.05.2022 по 10.08.2023			

234	234. 1	Вид объекта недвижимости:	Здание
		Кадастровый номер:	24:48:0111003:116
		Назначение объекта недвижимости:	Нежилое
		Виды разрешенного использования объекта недвижимости:	данные отсутствуют
		Местоположение:	Россия, Красноярский край, Рыбинский район, г.Заозерный, пер.Железнодорожный, 1А
		Площадь:	146.5
	234. 2	вид права, доля в праве:	Собственность
		дата государственной регистрации:	07.05.2009
		номер государственной регистрации:	24-24-04/008/2009-003
		основание государственной регистрации:	План приватизации Красноярскнефтепродукт, выдан 18.09.1995
		дата государственной регистрации прекращения права:	данные отсутствуют
	234. 3	Ограничение прав и обременение объекта недвижимости:	не зарегистрировано
235	235. 1	Вид объекта недвижимости:	Здание
		Кадастровый номер:	24:48:0111003:117
		Назначение объекта недвижимости:	Нежилое
		Виды разрешенного использования объекта недвижимости:	данные отсутствуют
		Местоположение:	Россия, Красноярский край, Рыбинский район, г.Заозерный, пер.Железнодорожный, 1А
		Площадь:	562.6
	235. 2	вид права, доля в праве:	Собственность
		дата государственной регистрации:	07.05.2009
		номер государственной регистрации:	24-24-04/008/2009-011
		основание государственной регистрации:	План приватизации Красноярскнефтепродукт, выдан 18.09.1995
		дата государственной регистрации прекращения права:	данные отсутствуют
	235. 3	Ограничение прав и обременение объекта недвижимости:	не зарегистрировано

полное наименование должности		ДОКУМЕНТ ПОДПИСАН	инициалы, фамилия
		ЭЛЕКТРОННОЙ ПОДПИСЬЮ	
Сертификат: 3094B7974B3CA8E1F07A347CFAD6FA78 Владелец: ФЕДЕРАЛЬНАЯ СЛУЖБА ГОСУДАРСТВЕННОЙ РЕГИСТРАЦИИ, КАДАСТРА И КАРТОГРАФИИ Действителен: с 17.05.2022 по 10.08.2023			

236	236. 1	Вид объекта недвижимости:	Здание
		Кадастровый номер:	24:48:0111003:118
		Назначение объекта недвижимости:	Нежилое
		Виды разрешенного использования объекта недвижимости:	данные отсутствуют
		Местоположение:	Россия, Красноярский край, Рыбинский район, г.Заозерный, пер.Железнодорожный, 1А
		Площадь:	69.9
	236. 2	вид права, доля в праве:	Собственность
		дата государственной регистрации:	07.05.2009
		номер государственной регистрации:	24-24-04/008/2009-012
		основание государственной регистрации:	План приватизации Красноярскнефтепродукт, выдан 18.09.1995
		дата государственной регистрации прекращения права:	данные отсутствуют
	236. 3	Ограничение прав и обременение объекта недвижимости:	не зарегистрировано
237	237. 1	Вид объекта недвижимости:	Здание
		Кадастровый номер:	24:48:0111003:119
		Назначение объекта недвижимости:	Нежилое
		Виды разрешенного использования объекта недвижимости:	данные отсутствуют
		Местоположение:	Россия, Красноярский край, Рыбинский район, г.Заозерный, пер.Железнодорожный, 1А
		Площадь:	233.6
	237. 2	вид права, доля в праве:	Собственность
		дата государственной регистрации:	07.05.2009
		номер государственной регистрации:	24-24-04/008/2009-013
		основание государственной регистрации:	План приватизации Красноярскнефтепродукт, выдан 18.09.1995
		дата государственной регистрации прекращения права:	данные отсутствуют
	237. 3	Ограничение прав и обременение объекта недвижимости:	не зарегистрировано

полное наименование должности		ДОКУМЕНТ ПОДПИСАН ЭЛЕКТРОННОЙ ПОДПИСЬЮ	инициалы, фамилия
-------------------------------	---	---	-------------------

Сертификат: 3094B7974B3CA8E1F07A347CFAD6FA78

Владелец: ФЕДЕРАЛЬНАЯ СЛУЖБА ГОСУДАРСТВЕННОЙ

РЕГИСТРАЦИИ, КАДАСТРА И КАРТОГРАФИИ

Действителен: с 17.05.2022 по 10.08.2023


238	238. 1	Вид объекта недвижимости:	Здание
		Кадастровый номер:	24:48:0111003:120
		Назначение объекта недвижимости:	Нежилое
		Виды разрешенного использования объекта недвижимости:	данные отсутствуют
		Местоположение:	Россия, Красноярский край, Рыбинский район, г.Заозерный, пер.Железнодорожный, 1А
		Площадь:	312.8
	238. 2	вид права, доля в праве:	Собственность
		дата государственной регистрации:	07.05.2009
		номер государственной регистрации:	24-24-04/008/2009-014
		основание государственной регистрации:	План приватизации Красноярскнефтепродукт, выдан 18.09.1995
		дата государственной регистрации прекращения права:	данные отсутствуют
	238. 3	Ограничение прав и обременение объекта недвижимости:	не зарегистрировано
239	239. 1	Вид объекта недвижимости:	Земельный участок
		Кадастровый номер:	24:48:0112001:15
		Назначение объекта недвижимости:	данные отсутствуют
		Виды разрешенного использования объекта недвижимости:	для использования в производственных целях
		Местоположение:	Местоположение установлено относительно ориентира, расположенного в границах участка. Почтовый адрес ориентира: Красноярский край, г. Заозерный, ул. Прохорова, 68.
		Площадь:	2278 +/- 33.4
	239. 2	вид права, доля в праве:	Собственность
		дата государственной регистрации:	17.10.2011
		номер государственной регистрации:	24-24-04/012/2011-088
		основание государственной регистрации:	Договор купли-продажи земельного участка, находящегося в государственной собственности, № 116/5, выдан 22.08.2011
		дата государственной регистрации прекращения права:	данные отсутствуют
	239. 3	Ограничение прав и обременение объекта недвижимости:	не зарегистрировано

полное наименование должности		ДОКУМЕНТ ПОДПИСАН	
		ЭЛЕКТРОННОЙ ПОДПИСЬЮ	инициалы, фамилия
Сертификат: 3094B7974B3CA8E1F07A347CFAD6FA78 Владелец: ФЕДЕРАЛЬНАЯ СЛУЖБА ГОСУДАРСТВЕННОЙ РЕГИСТРАЦИИ, КАДАСТРА И КАРТОГРАФИИ Действителен: с 17.05.2022 по 10.08.2023			

240	240. 1	Вид объекта недвижимости:	Сооружение
		Кадастровый номер:	24:48:0112001:165
		Назначение объекта недвижимости:	Нежилое
		Виды разрешенного использования объекта недвижимости:	данные отсутствуют
		Местоположение:	Красноярский край, Рыбинский р-н, г. Заозерный, ул. Прохорова, 68
		Площадь:	Площадь 100.2 кв.м., Площадь застройки 100.2 кв.м.
	240. 2	вид права, доля в праве:	Собственность
		дата государственной регистрации:	07.05.2009
		номер государственной регистрации:	24-24-04/008/2009-008
		основание государственной регистрации:	План приватизации Красноярскнефтепродукт, выдан 18.09.1995
	240. 3	дата государственной регистрации прекращения права:	данные отсутствуют
		Ограничение прав и обременение объекта недвижимости:	не зарегистрировано
241	241. 1	Вид объекта недвижимости:	Земельный участок
		Кадастровый номер:	24:48:0121001:7
		Назначение объекта недвижимости:	данные отсутствуют
		Виды разрешенного использования объекта недвижимости:	для использования в производственных целях
		Местоположение:	Местоположение установлено относительно ориентира, расположенного в границах участка. Почтовый адрес ориентира: Красноярский край, Рыбинский район, г. Заозерный, АЗС-151.
		Площадь:	3464
	241. 2	вид права, доля в праве:	Собственность
		дата государственной регистрации:	17.10.2011
		номер государственной регистрации:	24-24-04/012/2011-090
		основание государственной регистрации:	Договор купли-продажи земельного участка, находящегося в государственной собственности, № 115/5, выдан 22.08.2011
	241. 3	дата государственной регистрации прекращения права:	данные отсутствуют
		Ограничение прав и обременение объекта недвижимости:	не зарегистрировано

полное наименование должности		ДОКУМЕНТ ПОДПИСАН	инициалы, фамилия
		ЭЛЕКТРОННОЙ ПОДПИСЬЮ	
Сертификат: 3094B7974B3CA8E1F07A347CFAD6FA78 Владелец: ФЕДЕРАЛЬНАЯ СЛУЖБА ГОСУДАРСТВЕННОЙ РЕГИСТРАЦИИ, КАДАСТРА И КАРТОГРАФИИ Действителен: с 17.05.2022 по 10.08.2023			

242	242. 1	Вид объекта недвижимости:	Здание
		Кадастровый номер:	24:49:0000000:113
		Назначение объекта недвижимости:	Нежилое
		Виды разрешенного использования объекта недвижимости:	данные отсутствуют
		Местоположение:	Красноярский край, р-н Туруханский, г Игарка, ул Карла Маркса, д 60
		Площадь:	27.3
	242. 2	вид права, доля в праве:	Собственность
		дата государственной регистрации:	01.08.2019
		номер государственной регистрации:	24:49:0000000:113-24/101/2019-1
		основание государственной регистрации:	План приватизации Красноярскнефтепродукт, выдан 18.09.1995
		дата государственной регистрации прекращения права:	данные отсутствуют
	242. 3	Ограничение прав и обременение объекта недвижимости:	не зарегистрировано
243	243. 1	Вид объекта недвижимости:	Здание
		Кадастровый номер:	24:50:0000000:11191
		Назначение объекта недвижимости:	Нежилое
		Виды разрешенного использования объекта недвижимости:	данные отсутствуют
		Местоположение:	Красноярский край, г. Красноярск, пер. Тихий, д. 1а, стр. 19
		Площадь:	388.6
	243. 2	вид права, доля в праве:	Собственность
		дата государственной регистрации:	13.03.2007
		номер государственной регистрации:	24-24-01/023/2007-450
		основание государственной регистрации:	План приватизации Красноярскнефтепродукт, выдан 18.11.1995
		дата государственной регистрации прекращения права:	данные отсутствуют
	243. 3	Ограничение прав и обременение объекта недвижимости:	не зарегистрировано

полное наименование должности		ДОКУМЕНТ ПОДПИСАН	инициалы, фамилия
		ЭЛЕКТРОННОЙ ПОДПИСЬЮ	
Сертификат: 3094B7974B3CA8E1F07A347CFAD6FA78 Владелец: ФЕДЕРАЛЬНАЯ СЛУЖБА ГОСУДАРСТВЕННОЙ РЕГИСТРАЦИИ, КАДАСТРА И КАРТОГРАФИИ Действителен: с 17.05.2022 по 10.08.2023			

244	244. 1	Вид объекта недвижимости:	Здание
		Кадастровый номер:	24:50:0000000:11200
		Назначение объекта недвижимости:	Нежилое
		Виды разрешенного использования объекта недвижимости:	данные отсутствуют
		Местоположение:	Красноярский край, г. Красноярск, пер. Тихий, д. 1А, стр. 5
		Площадь:	638
	244. 2	вид права, доля в праве:	Собственность
		дата государственной регистрации:	13.03.2007
		номер государственной регистрации:	24-24-01/023/2007-436
		основание государственной регистрации:	План приватизации Красноярскнефтепродукт, выдан 18.11.1995
		дата государственной регистрации прекращения права:	данные отсутствуют
	244. 3	Ограничение прав и обременение объекта недвижимости:	не зарегистрировано
245	245. 1	Вид объекта недвижимости:	Здание
		Кадастровый номер:	24:50:0000000:11604
		Назначение объекта недвижимости:	Нежилое
		Виды разрешенного использования объекта недвижимости:	данные отсутствуют
		Местоположение:	Красноярский край, г. Красноярск, пер. Тихий, д. 1"А", стр. 13.
		Площадь:	46.6
	245. 2	вид права, доля в праве:	Собственность
		дата государственной регистрации:	13.03.2007
		номер государственной регистрации:	24-24-01/023/2007-444
		основание государственной регистрации:	План приватизации Красноярскнефтепродукт, выдан 18.11.1995
		дата государственной регистрации прекращения права:	данные отсутствуют
	245. 3	Ограничение прав и обременение объекта недвижимости:	не зарегистрировано

полное наименование должности		ДОКУМЕНТ ПОДПИСАН ЭЛЕКТРОННОЙ ПОДПИСЬЮ	инициалы, фамилия
-------------------------------	---	---	-------------------

Сертификат: 3094B7974B3CA8E1F07A347CFAD6FA78

Владелец: ФЕДЕРАЛЬНАЯ СЛУЖБА ГОСУДАРСТВЕННОЙ

РЕГИСТРАЦИИ, КАДАСТРА И КАРТОГРАФИИ

Действителен: с 17.05.2022 по 10.08.2023


246	246. 1	Вид объекта недвижимости:	Здание
		Кадастровый номер:	24:50:0000000:12980
		Назначение объекта недвижимости:	Нежилое
		Виды разрешенного использования объекта недвижимости:	данные отсутствуют
		Местоположение:	Красноярский край, г. Красноярск, пер. Тихий, д. 1"А", стр. 15
		Площадь:	409
	246. 2	вид права, доля в праве:	Собственность
		дата государственной регистрации:	13.03.2007
		номер государственной регистрации:	24-24-01/023/2007-446
		основание государственной регистрации:	План приватизации Красноярскнефтепродукт, выдан 18.11.1995
		дата государственной регистрации прекращения права:	данные отсутствуют
	246. 3	Ограничение прав и обременение объекта недвижимости:	не зарегистрировано
247	247. 1	Вид объекта недвижимости:	Здание
		Кадастровый номер:	24:50:0000000:13320
		Назначение объекта недвижимости:	Нежилое
		Виды разрешенного использования объекта недвижимости:	данные отсутствуют
		Местоположение:	Красноярский край, г. Красноярск, пер. Тихий, д. 1"А"
		Площадь:	23.7
	247. 2	вид права, доля в праве:	Собственность
		дата государственной регистрации:	13.04.2007
		номер государственной регистрации:	24-24-01/023/2007-447
		основание государственной регистрации:	План приватизации, выдан 18.09.1995
		дата государственной регистрации прекращения права:	данные отсутствуют
	247. 3	Ограничение прав и обременение объекта недвижимости:	не зарегистрировано

полное наименование должности		ДОКУМЕНТ ПОДПИСАН	инициалы, фамилия
		ЭЛЕКТРОННОЙ ПОДПИСЬЮ	
Сертификат: 3094B7974B3CA8E1F07A347CFAD6FA78 Владелец: ФЕДЕРАЛЬНАЯ СЛУЖБА ГОСУДАРСТВЕННОЙ РЕГИСТРАЦИИ, КАДАСТРА И КАРТОГРАФИИ Действителен: с 17.05.2022 по 10.08.2023			

248	248. 1	Вид объекта недвижимости:	Здание
		Кадастровый номер:	24:50:0000000:14273
		Назначение объекта недвижимости:	Нежилое
		Виды разрешенного использования объекта недвижимости:	данные отсутствуют
		Местоположение:	Красноярский край, г. Красноярск, пер. Тихий, д. 1"А", стр. 1
		Площадь:	44.3
	248. 2	вид права, доля в праве:	Собственность
		дата государственной регистрации:	13.03.2007
		номер государственной регистрации:	24-24-01/023/2007-432
		основание государственной регистрации:	План приватизации Красноярскнефтепродукт, выдан 18.11.1995
		дата государственной регистрации прекращения права:	данные отсутствуют
	248. 3	Ограничение прав и обременение объекта недвижимости:	не зарегистрировано
249	249. 1	Вид объекта недвижимости:	Сооружение
		Кадастровый номер:	24:50:0000000:146221
		Назначение объекта недвижимости:	Нежилое
		Виды разрешенного использования объекта недвижимости:	данные отсутствуют
		Местоположение:	Красноярский край, г. Красноярск, ул. 4-я Шинная, 20 Д
		Площадь:	Площадь 571.5 кв.м.
	249. 2	вид права, доля в праве:	Собственность
		дата государственной регистрации:	19.08.2011
		номер государственной регистрации:	24-24-01/116/2011-011
		основание государственной регистрации:	План приватизации, выдан 18.09.1995
		дата государственной регистрации прекращения права:	данные отсутствуют
	249. 3	Ограничение прав и обременение объекта недвижимости:	не зарегистрировано

полное наименование должности		ДОКУМЕНТ ПОДПИСАН	инициалы, фамилия
		ЭЛЕКТРОННОЙ ПОДПИСЬЮ	
Сертификат: 3094B7974B3CA8E1F07A347CFAD6FA78 Владелец: ФЕДЕРАЛЬНАЯ СЛУЖБА ГОСУДАРСТВЕННОЙ РЕГИСТРАЦИИ, КАДАСТРА И КАРТОГРАФИИ Действителен: с 17.05.2022 по 10.08.2023			

250	250.1	Вид объекта недвижимости:	Здание
		Кадастровый номер:	24:50:0000000:157674
		Назначение объекта недвижимости:	Нежилое
		Виды разрешенного использования объекта недвижимости:	данные отсутствуют
		Местоположение:	Россия, Красноярский край, г. Красноярск, ул. Заводская, зд.14, (лит. В9)
		Площадь:	191.2
	250.2	вид права, доля в праве:	Собственность
		дата государственной регистрации:	10.02.2005
		номер государственной регистрации:	24-24-01/021/2005-093
		основание государственной регистрации:	Договор об отступном, № 173, выдан 22.11.2004 Акт приема- передачи, выдан 24.11.2004
		дата государственной регистрации прекращения права:	данные отсутствуют
	250.3	Ограничение прав и обременение объекта недвижимости:	не зарегистрировано
251	251.1	Вид объекта недвижимости:	Здание
		Кадастровый номер:	24:50:0000000:157836
		Назначение объекта недвижимости:	Нежилое
		Виды разрешенного использования объекта недвижимости:	данные отсутствуют
		Местоположение:	Россия, Красноярский край, г. Красноярск, Енисейский тракт, зд.10, строение 1, адрес до переадресации: г. Красноярск, п. Бадалык в Советском районе
		Площадь:	51.1
	251.2	вид права, доля в праве:	Собственность
		дата государственной регистрации:	08.12.2003
		номер государственной регистрации:	24:01:138.2003:65
		основание государственной регистрации:	План приватизации, выдан 18.11.1995
		дата государственной регистрации прекращения права:	данные отсутствуют
	251.3	Ограничение прав и обременение объекта недвижимости:	не зарегистрировано

полное наименование должности		ДОКУМЕНТ ПОДПИСАН	инициалы, фамилия
		ЭЛЕКТРОННОЙ ПОДПИСЬЮ	
Сертификат: 3094B7974B3CA8E1F07A347CFAD6FA78 Владелец: ФЕДЕРАЛЬНАЯ СЛУЖБА ГОСУДАРСТВЕННОЙ РЕГИСТРАЦИИ, КАДАСТРА И КАРТОГРАФИИ Действителен: с 17.05.2022 по 10.08.2023			

252	252. 1	Вид объекта недвижимости:	Сооружение
		Кадастровый номер:	24:50:0000000:160766
		Назначение объекта недвижимости:	Производственного (промышленного) назначения
		Виды разрешенного использования объекта недвижимости:	данные отсутствуют
		Местоположение:	Россия, Красноярский край, г. Красноярск, ул. Шахтеров, 18, соор.2, Сооружение - резервуар для хранения бензина объемом 65.00 куб.м с колонкой площадью 4.90 кв.м, адрес до переадресации: г. Красноярск, ул. Шахтеров, 18
		Площадь:	Объем 65 куб.м.
	252. 2	вид права, доля в праве:	Собственность
		дата государственной регистрации:	13.05.2003
		номер государственной регистрации:	24:01:18.2003:174
		основание государственной регистрации:	План приватизации, выдан 18.09.1995
	252. 3	дата государственной регистрации прекращения права:	данные отсутствуют
		Ограничение прав и обременение объекта недвижимости:	не зарегистрировано
253	253. 1	Вид объекта недвижимости:	Здание
		Кадастровый номер:	24:50:0000000:161334
		Назначение объекта недвижимости:	Нежилое
		Виды разрешенного использования объекта недвижимости:	данные отсутствуют
		Местоположение:	Россия, Красноярский край, г. Красноярск, пер. Тихий, зд.1 "А", строение 10, лит. В54; предыдущий адрес: г. Красноярск, пер. Тихий, №1; пер. Тихий, №1 "А"
		Площадь:	238.3
	253. 2	вид права, доля в праве:	Собственность
		дата государственной регистрации:	13.03.2007
		номер государственной регистрации:	24-24-01/023/2007-441
		основание государственной регистрации:	План приватизации Красноярскнефтепродукт, выдан 18.11.1995
	253. 3	дата государственной регистрации прекращения права:	данные отсутствуют
		Ограничение прав и обременение объекта недвижимости:	не зарегистрировано

полное наименование должности		ДОКУМЕНТ ПОДПИСАН	инициалы, фамилия
		ЭЛЕКТРОННОЙ ПОДПИСЬЮ	
Сертификат: 3094B7974B3CA8E1F07A347CFAD6FA78 Владелец: ФЕДЕРАЛЬНАЯ СЛУЖБА ГОСУДАРСТВЕННОЙ РЕГИСТРАЦИИ, КАДАСТРА И КАРТОГРАФИИ Действителен: с 17.05.2022 по 10.08.2023			


254	254. 1	Вид объекта недвижимости:	Здание
		Кадастровый номер:	24:50:0000000:162840
		Назначение объекта недвижимости:	Нежилое
		Виды разрешенного использования объекта недвижимости:	данные отсутствуют
		Местоположение:	Красноярский край, г.Красноярск, Советский район, ул.Пограничников, 31 "Г"
		Площадь:	69.1
	254. 2	вид права, доля в праве:	Собственность
		дата государственной регистрации:	16.09.2011
		номер государственной регистрации:	24-24-01/116/2011-008
		основание государственной регистрации:	План приватизации, выдан 18.09.1995
		дата государственной регистрации прекращения права:	данные отсутствуют
	254. 3	Ограничение прав и обременение объекта недвижимости:	не зарегистрировано
255	255. 1	Вид объекта недвижимости:	Сооружение
		Кадастровый номер:	24:50:0000000:176407
		Назначение объекта недвижимости:	Нежилое
		Виды разрешенного использования объекта недвижимости:	данные отсутствуют
		Местоположение:	Россия, Красноярский край, г. Красноярск, Центральный район, ул. Республики , соор. 1
		Площадь:	Площадь 20.2 кв.м.
	255. 2	вид права, доля в праве:	Собственность
		дата государственной регистрации:	03.02.1999
		номер государственной регистрации:	24:01.50:4.1999:06
		основание государственной регистрации:	Свидетельство о праве собственности, № 4С-57-161, выдан 09.09.1997
		дата государственной регистрации прекращения права:	данные отсутствуют
	255. 3	Ограничение прав и обременение объекта недвижимости:	не зарегистрировано

полное наименование должности		ДОКУМЕНТ ПОДПИСАН	инициалы, фамилия
		ЭЛЕКТРОННОЙ ПОДПИСЬЮ	
Сертификат: 3094B7974B3CA8E1F07A347CFAD6FA78 Владелец: ФЕДЕРАЛЬНАЯ СЛУЖБА ГОСУДАРСТВЕННОЙ РЕГИСТРАЦИИ, КАДАСТРА И КАРТОГРАФИИ Действителен: с 17.05.2022 по 10.08.2023			

256	256. 1	Вид объекта недвижимости:	Сооружение
		Кадастровый номер:	24:50:0000000:177118
		Назначение объекта недвижимости:	Нежилое
		Виды разрешенного использования объекта недвижимости:	данные отсутствуют
		Местоположение:	Красноярский край, г. Красноярск, Железнодорожный район, ул. Маерчака
		Площадь:	Площадь 38 кв.м.
	256. 2	вид права, доля в праве:	Собственность
		дата государственной регистрации:	03.02.1999
		номер государственной регистрации:	24:01.50:4.1999:07
		основание государственной регистрации:	Свидетельство о праве собственности, № 4С-58-162, выдан 09.09.1997
		дата государственной регистрации прекращения права:	данные отсутствуют
	256. 3	Ограничение прав и обременение объекта недвижимости:	не зарегистрировано
257	257. 1	Вид объекта недвижимости:	Здание
		Кадастровый номер:	24:50:0000000:18200
		Назначение объекта недвижимости:	Нежилое
		Виды разрешенного использования объекта недвижимости:	данные отсутствуют
		Местоположение:	Красноярский край, г. Красноярск, пер. Тихий, д. 1"А"
		Площадь:	90
	257. 2	вид права, доля в праве:	Собственность
		дата государственной регистрации:	13.03.2007
		номер государственной регистрации:	24-24-01/023/2007-445
		основание государственной регистрации:	План приватизации Красноярскнефтепродукт, выдан 18.11.1995
		дата государственной регистрации прекращения права:	данные отсутствуют
	257. 3	Ограничение прав и обременение объекта недвижимости:	не зарегистрировано

полное наименование должности		ДОКУМЕНТ ПОДПИСАН	инициалы, фамилия
		ЭЛЕКТРОННОЙ ПОДПИСЬЮ	
Сертификат: 3094B7974B3CA8E1F07A347CFAD6FA78 Владелец: ФЕДЕРАЛЬНАЯ СЛУЖБА ГОСУДАРСТВЕННОЙ РЕГИСТРАЦИИ, КАДАСТРА И КАРТОГРАФИИ Действителен: с 17.05.2022 по 10.08.2023			

258	258. 1	Вид объекта недвижимости:	Здание
		Кадастровый номер:	24:50:0000000:18201
		Назначение объекта недвижимости:	Нежилое
		Виды разрешенного использования объекта недвижимости:	данные отсутствуют
		Местоположение:	Красноярский край, г. Красноярск, пер. Тихий, д. 1"А", стр. 12
		Площадь:	29.9
	258. 2	вид права, доля в праве:	Собственность
		дата государственной регистрации:	13.03.2007
		номер государственной регистрации:	24-24-01/023/2007-443
		основание государственной регистрации:	План приватизации Красноярскнефтепродукт, выдан 18.11.1995
		дата государственной регистрации прекращения права:	данные отсутствуют
	258. 3	Ограничение прав и обременение объекта недвижимости:	не зарегистрировано
259	259. 1	Вид объекта недвижимости:	Здание
		Кадастровый номер:	24:50:0000000:19147
		Назначение объекта недвижимости:	Нежилое
		Виды разрешенного использования объекта недвижимости:	данные отсутствуют
		Местоположение:	Красноярский край, г. Красноярск, пер. Тихий, д. 1А, стр. 24
		Площадь:	54.8
	259. 2	вид права, доля в праве:	Собственность
		дата государственной регистрации:	13.04.2007
		номер государственной регистрации:	24-24-01/023/2007-454
		основание государственной регистрации:	План приватизации, выдан 18.09.1995
		дата государственной регистрации прекращения права:	данные отсутствуют
	259. 3	Ограничение прав и обременение объекта недвижимости:	не зарегистрировано

полное наименование должности		ДОКУМЕНТ ПОДПИСАН	инициалы, фамилия
		ЭЛЕКТРОННОЙ ПОДПИСЬЮ	
Сертификат: 3094B7974B3CA8E1F07A347CFAD6FA78 Владелец: ФЕДЕРАЛЬНАЯ СЛУЖБА ГОСУДАРСТВЕННОЙ РЕГИСТРАЦИИ, КАДАСТРА И КАРТОГРАФИИ Действителен: с 17.05.2022 по 10.08.2023			

260	260. 1	Вид объекта недвижимости:	Здание
		Кадастровый номер:	24:50:0000000:20037
		Назначение объекта недвижимости:	Нежилое
		Виды разрешенного использования объекта недвижимости:	данные отсутствуют
		Местоположение:	Красноярский край, г. Красноярск, пер. Тихий, д. 1"А", стр. 3
		Площадь:	186.7
	260. 2	вид права, доля в праве:	Собственность
		дата государственной регистрации:	13.04.2007
		номер государственной регистрации:	24-24-01/023/2007-434
		основание государственной регистрации:	План приватизации, выдан 18.09.1995
		дата государственной регистрации прекращения права:	данные отсутствуют
	260. 3	Ограничение прав и обременение объекта недвижимости:	не зарегистрировано
261	261. 1	Вид объекта недвижимости:	Здание
		Кадастровый номер:	24:50:0000000:20408
		Назначение объекта недвижимости:	Нежилое
		Виды разрешенного использования объекта недвижимости:	данные отсутствуют
		Местоположение:	Красноярский край, г. Красноярск, пер. Тихий, д. 1"а"
		Площадь:	970.4
	261. 2	вид права, доля в праве:	Собственность
		дата государственной регистрации:	13.03.2007
		номер государственной регистрации:	24-24-01/023/2007-435
		основание государственной регистрации:	План приватизации Красноярскнефтепродукт, выдан 18.11.1995
		дата государственной регистрации прекращения права:	данные отсутствуют
	261. 3	Ограничение прав и обременение объекта недвижимости:	не зарегистрировано

полное наименование должности		ДОКУМЕНТ ПОДПИСАН ЭЛЕКТРОННОЙ ПОДПИСЬЮ	инициалы, фамилия
-------------------------------	---	---	-------------------

Сертификат: 3094B7974B3CA8E1F07A347CFAD6FA78

Владелец: ФЕДЕРАЛЬНАЯ СЛУЖБА ГОСУДАРСТВЕННОЙ

РЕГИСТРАЦИИ, КАДАСТРА И КАРТОГРАФИИ

Действителен: с 17.05.2022 по 10.08.2023


262	262. 1	Вид объекта недвижимости:	Здание
		Кадастровый номер:	24:50:0000000:21483
		Назначение объекта недвижимости:	Нежилое
		Виды разрешенного использования объекта недвижимости:	данные отсутствуют
		Местоположение:	Красноярский край, г. Красноярск, пер. Тихий, д. 1 "А", стр. 25
		Площадь:	817.5
	262. 2	вид права, доля в праве:	Собственность
		дата государственной регистрации:	13.04.2007
		номер государственной регистрации:	24-24-01/023/2007-455
		основание государственной регистрации:	План приватизации, выдан 18.09.1995
		дата государственной регистрации прекращения права:	данные отсутствуют
	262. 3	Ограничение прав и обременение объекта недвижимости:	не зарегистрировано
263	263. 1	Вид объекта недвижимости:	Здание
		Кадастровый номер:	24:50:0000000:28704
		Назначение объекта недвижимости:	Нежилое
		Виды разрешенного использования объекта недвижимости:	данные отсутствуют
		Местоположение:	Красноярский край, г. Красноярск, пер. Тихий, д. 1 "А"
		Площадь:	534
	263. 2	вид права, доля в праве:	Собственность
		дата государственной регистрации:	27.07.2007
		номер государственной регистрации:	24-24-01/023/2007-437
		основание государственной регистрации:	План приватизации, выдан 18.09.1995
		дата государственной регистрации прекращения права:	данные отсутствуют
	263. 3	Ограничение прав и обременение объекта недвижимости:	не зарегистрировано

полное наименование должности		ДОКУМЕНТ ПОДПИСАН	инициалы, фамилия
		ЭЛЕКТРОННОЙ ПОДПИСЬЮ	
Сертификат: 3094B7974B3CA8E1F07A347CFAD6FA78 Владелец: ФЕДЕРАЛЬНАЯ СЛУЖБА ГОСУДАРСТВЕННОЙ РЕГИСТРАЦИИ, КАДАСТРА И КАРТОГРАФИИ Действителен: с 17.05.2022 по 10.08.2023			

264	264. 1	Вид объекта недвижимости:	Сооружение
		Кадастровый номер:	24:50:000000:28849
		Назначение объекта недвижимости:	Нежилое
		Виды разрешенного использования объекта недвижимости:	данные отсутствуют
		Местоположение:	Красноярский край, г. Красноярск, Енисейский тракт, №10
		Площадь:	Площадь 422 кв.м., Площадь застройки 422 кв.м.
	264. 2	вид права, доля в праве:	Собственность
		дата государственной регистрации:	23.06.2008
		номер государственной регистрации:	24-24-01/098/2008-044
		основание государственной регистрации:	Решение совета директоров ОАО "Красноярскнефтепродукт", выдан 07.11.2007 Акт приема-передачи основных средств (АЗС №200), выдан 30.11.2007 Решение участника Общества с ограниченной ответственностью "Оптнефтепродукт", № 3, выдан 26.11.2007
		дата государственной регистрации прекращения права:	данные отсутствуют
	264. 3	Ограничение прав и обременение объекта недвижимости:	не зарегистрировано
265	265. 1	Вид объекта недвижимости:	Земельный участок
		Кадастровый номер:	24:50:0100041:1
		Назначение объекта недвижимости:	данные отсутствуют
		Виды разрешенного использования объекта недвижимости:	размещение автозаправочных станций
		Местоположение:	Красноярский край, г. Красноярск, ул. Калинина, участок 90г
		Площадь:	3216 +/- 20
	265. 2	вид права, доля в праве:	Собственность
		дата государственной регистрации:	30.05.2012
		номер государственной регистрации:	24-24-01/134/2012-885
		основание государственной регистрации:	Договор купли-продажи земельного участка, № 362, выдан 05.03.2012
		дата государственной регистрации прекращения права:	данные отсутствуют
	265. 3	Ограничение права и обременение объекта недвижимости:	

полное наименование должности		ДОКУМЕНТ ПОДПИСАН	
		ЭЛЕКТРОННОЙ ПОДПИСЬЮ	инициалы, фамилия
Сертификат: 3094B7974B3CA8E1F07A347CFAD6FA78 Владелец: ФЕДЕРАЛЬНАЯ СЛУЖБА ГОСУДАРСТВЕННОЙ РЕГИСТРАЦИИ, КАДАСТРА И КАРТОГРАФИИ Действителен: с 17.05.2022 по 10.08.2023			

	265. 3.1	вид:	Частный сервитут
		номер государственной регистрации:	24:50:0100041:1-24/095/2018-2
266	266. 1	Вид объекта недвижимости:	Земельный участок
		Кадастровый номер:	24:50:0100473:4
		Назначение объекта недвижимости:	данные отсутствуют
		Виды разрешенного использования объекта недвижимости:	для эксплуатации автозаправочной станции 118
		Местоположение:	Местоположение установлено относительно ориентира, расположенного за пределами участка. Почтовый адрес ориентира: Красноярский край, г. Красноярск, ул. Маерчака, участок 111а.
		Площадь:	12329
	266. 2	вид права, доля в праве:	Собственность
		дата государственной регистрации:	29.03.2012
		номер государственной регистрации:	24-24-01/084/2012-095
		основание государственной регистрации:	Договор купли-продажи земельного участка, № 51, выдан 23.01.2012
		дата государственной регистрации прекращения права:	данные отсутствуют
	266. 3	Ограничение прав и обременение объекта недвижимости:	не зарегистрировано
267	267. 1	Вид объекта недвижимости:	Здание
		Кадастровый номер:	24:50:0100473:593
		Назначение объекта недвижимости:	Нежилое
		Виды разрешенного использования объекта недвижимости:	данные отсутствуют
		Местоположение:	Красноярский край, г.Красноярск, Октябрьский район, ул.Маерчака, 111 "А"
		Площадь:	60.4
	267. 2	вид права, доля в праве:	Собственность
		дата государственной регистрации:	23.08.2011
		номер государственной регистрации:	24-24-01/116/2011-009
		основание государственной регистрации:	План приватизации, выдан 18.09.1995
		дата государственной регистрации прекращения права:	данные отсутствуют
	267. 3	Ограничение прав и обременение объекта недвижимости:	не зарегистрировано

полное наименование должности		ДОКУМЕНТ ПОДПИСАН	инициалы, фамилия
		ЭЛЕКТРОННОЙ ПОДПИСЬЮ	
Сертификат: 3094B7974B3CA8E1F07A347CFAD6FA78 Владелец: ФЕДЕРАЛЬНАЯ СЛУЖБА ГОСУДАРСТВЕННОЙ РЕГИСТРАЦИИ, КАДАСТРА И КАРТОГРАФИИ Действителен: с 17.05.2022 по 10.08.2023			

268	268. 1	Вид объекта недвижимости:		Земельный участок
		Кадастровый номер:		24:50:0100496:12
		Назначение объекта недвижимости:		данные отсутствуют
		Виды разрешенного использования объекта недвижимости:		Для эксплуатации автозаправочной станции - 66
		Местоположение:		Красноярский край, г. Красноярск, ул. Елены Стасовой, участок 65г
		Площадь:		4351
	268. 2	вид права, доля в праве:		Собственность
		дата государственной регистрации:		27.03.2012
		номер государственной регистрации:		24-24-01/014/2012-859
		основание государственной регистрации:		Договор купли-продажи земельного участка, № 1148, выдан 12.12.2011
	268. 3	дата государственной регистрации прекращения права:		данные отсутствуют
		Ограничение права и обременение объекта недвижимости:		
	268. 3.1	вид:	Частный сервитут	
		номер государственной регистрации:	24:50:0100496:12-24/095/2020-4	
269	269. 1	Вид объекта недвижимости:		Здание
		Кадастровый номер:		24:50:0100496:312
		Назначение объекта недвижимости:		Нежилое
		Виды разрешенного использования объекта недвижимости:		данные отсутствуют
		Местоположение:		Красноярский край, г. Красноярск, Октябрьский район, ул. Елены Стасовой, 65"Г"
		Площадь:		41.9
	269. 2	вид права, доля в праве:		Собственность
		дата государственной регистрации:		11.08.2011
		номер государственной регистрации:		24-24-01/177/2011-002
		основание государственной регистрации:		План приватизации, выдан 18.09.1995
	269. 3	дата государственной регистрации прекращения права:		данные отсутствуют
		Ограничение прав и обременение объекта недвижимости:		не зарегистрировано

полное наименование должности		ДОКУМЕНТ ПОДПИСАН	инициалы, фамилия
		ЭЛЕКТРОННОЙ ПОДПИСЬЮ	
Сертификат: 3094B7974B3CA8E1F07A347CFAD6FA78 Владелец: ФЕДЕРАЛЬНАЯ СЛУЖБА ГОСУДАРСТВЕННОЙ РЕГИСТРАЦИИ, КАДАСТРА И КАРТОГРАФИИ Действителен: с 17.05.2022 по 10.08.2023			


270	270. 1	Вид объекта недвижимости:	Земельный участок
		Кадастровый номер:	24:50:0400048:60
		Назначение объекта недвижимости:	данные отсутствуют
		Виды разрешенного использования объекта недвижимости:	для эксплуатации сооружения - АЗС-200 в соответствии с градостроительным регламентом зоны
		Местоположение:	г. Красноярск, Советский район, Енисейский тракт, 10
		Площадь:	11292 +/- 37
	270. 2	вид права, доля в праве:	Собственность
		дата государственной регистрации:	29.05.2012
		номер государственной регистрации:	24-24-01/134/2012-884
		основание государственной регистрации:	Договор купли-продажи земельного участка, № 1006, выдан 16.11.2011
		дата государственной регистрации прекращения права:	данные отсутствуют
	270. 3	Ограничение прав и обременение объекта недвижимости:	не зарегистрировано
271	271. 1	Вид объекта недвижимости:	Земельный участок
		Кадастровый номер:	24:50:0400130:666
		Назначение объекта недвижимости:	данные отсутствуют
		Виды разрешенного использования объекта недвижимости:	размещение автозаправочных станций
		Местоположение:	Местоположение установлено относительно ориентира, расположенного в границах участка. Почтовый адрес ориентира: Красноярский край, г. Красноярск, ул. Шахтеров, 18.
		Площадь:	3650 +/- 21
	271. 2	вид права, доля в праве:	Собственность
		дата государственной регистрации:	11.05.2010
		номер государственной регистрации:	24-24-01/091/2010-467
		основание государственной регистрации:	Договор купли-продажи земельного участка, № 229, выдан 06.04.2010
		дата государственной регистрации прекращения права:	данные отсутствуют
	271. 3	Ограничение прав и обременение объекта недвижимости:	не зарегистрировано

полное наименование должности		ДОКУМЕНТ ПОДПИСАН	инициалы, фамилия
		ЭЛЕКТРОННОЙ ПОДПИСЬЮ	
Сертификат: 3094B7974B3CA8E1F07A347CFAD6FA78 Владелец: ФЕДЕРАЛЬНАЯ СЛУЖБА ГОСУДАРСТВЕННОЙ РЕГИСТРАЦИИ, КАДАСТРА И КАРТОГРАФИИ Действителен: с 17.05.2022 по 10.08.2023			

272	272. 1	Вид объекта недвижимости:	Здание
		Кадастровый номер:	24:50:0400130:704
		Назначение объекта недвижимости:	Нежилое
		Виды разрешенного использования объекта недвижимости:	данные отсутствуют
		Местоположение:	Красноярский край, г.Красноярск, ул.Шахтеров, д.18
		Площадь:	64.6
	272. 2	вид права, доля в праве:	Собственность
		дата государственной регистрации:	21.03.2012
		номер государственной регистрации:	24-24-01/066/2012-114
		основание государственной регистрации:	Разрешение на ввод объекта в эксплуатацию, № 01/3370-дг, выдан 05.08.2011
		дата государственной регистрации прекращения права:	данные отсутствуют
	272. 3	Ограничение прав и обременение объекта недвижимости:	не зарегистрировано
273	273. 1	Вид объекта недвижимости:	Сооружение
		Кадастровый номер:	24:50:0400232:132
		Назначение объекта недвижимости:	Нежилое
		Виды разрешенного использования объекта недвижимости:	данные отсутствуют
		Местоположение:	Красноярский край, г.Красноярск, ул.Пограничников, 59
		Площадь:	Площадь 669.9 кв.м.
	273. 2	вид права, доля в праве:	Собственность
		дата государственной регистрации:	07.04.2008
		номер государственной регистрации:	24-24-01/043/2008-778
		основание государственной регистрации:	Разрешение на ввод объекта в эксплуатацию, № 14-12643, выдан 17.12.2007
		дата государственной регистрации прекращения права:	данные отсутствуют
	273. 3	Ограничение прав и обременение объекта недвижимости:	не зарегистрировано

полное наименование должности		ДОКУМЕНТ ПОДПИСАН	инициалы, фамилия
		ЭЛЕКТРОННОЙ ПОДПИСЬЮ	
Сертификат: 3094B7974B3CA8E1F07A347CFAD6FA78 Владелец: ФЕДЕРАЛЬНАЯ СЛУЖБА ГОСУДАРСТВЕННОЙ РЕГИСТРАЦИИ, КАДАСТРА И КАРТОГРАФИИ Действителен: с 17.05.2022 по 10.08.2023			

274	274. 1	Вид объекта недвижимости:		Здание
		Кадастровый номер:		24:50:0400232:87
		Назначение объекта недвижимости:		Нежилое
		Виды разрешенного использования объекта недвижимости:		данные отсутствуют
		Местоположение:		Красноярский край, г. Красноярск, ул. Пограничников, 59, строение 1
		Площадь:		192.9
	274. 2	вид права, доля в праве:		Собственность
		дата государственной регистрации:		07.04.2008
		номер государственной регистрации:		24-24-01/043/2008-779
		основание государственной регистрации:		Разрешение на ввод объекта в эксплуатацию, № 14-12643, выдан 17.12.2007
	274. 3	дата государственной регистрации прекращения права:		данные отсутствуют
		Ограничение права и обременение объекта недвижимости:		
		274. 3.1	вид:	Аренда
номер государственной регистрации:	24-24/001-24/001/032/2015-6135/2			
275	275. 1	Вид объекта недвижимости:		Земельный участок
		Кадастровый номер:		24:50:0400302:11
		Назначение объекта недвижимости:		данные отсутствуют
		Виды разрешенного использования объекта недвижимости:		для эксплуатации автозаправочной станции-74
		Местоположение:		Местоположение установлено относительно ориентира, расположенного за пределами участка. Почтовый адрес ориентира: г. Красноярск, Советский район, ул. Пограничников, участок 31г.
		Площадь:		5769
	275. 2	вид права, доля в праве:		Собственность
		дата государственной регистрации:		29.03.2012
		номер государственной регистрации:		24-24-01/084/2012-094
		основание государственной регистрации:		Договор купли-продажи земельного участка, № 52, выдан 23.01.2012
		дата государственной регистрации прекращения права:		данные отсутствуют
	275. 3	Ограничение прав и обременение объекта недвижимости:		не зарегистрировано

полное наименование должности		ДОКУМЕНТ ПОДПИСАН	
		ЭЛЕКТРОННОЙ ПОДПИСЬЮ	инициалы, фамилия
Сертификат: 3094B7974B3CA8E1F07A347CFAD6FA78 Владелец: ФЕДЕРАЛЬНАЯ СЛУЖБА ГОСУДАРСТВЕННОЙ РЕГИСТРАЦИИ, КАДАСТРА И КАРТОГРАФИИ Действителен: с 17.05.2022 по 10.08.2023			

276	276. 1	Вид объекта недвижимости:	Земельный участок
		Кадастровый номер:	24:50:0500001:2
		Назначение объекта недвижимости:	данные отсутствуют
		Виды разрешенного использования объекта недвижимости:	для эксплуатации нежилого строения автозаправочной станции № 58 (лит. В)
		Местоположение:	Местоположение установлено относительно ориентира, расположенного за пределами участка. Почтовый адрес ориентира: г. Красноярск, Ленинский район, ул. Одесская, участок № 7д.
		Площадь:	7155
	276. 2	вид права, доля в праве:	Собственность
		дата государственной регистрации:	31.01.2012
		номер государственной регистрации:	24-24-01/002/2012-315
		основание государственной регистрации:	Договор купли-продажи земельного участка, № 1218, выдан 23.12.2011
		дата государственной регистрации прекращения права:	данные отсутствуют
	276. 3	Ограничение прав и обременение объекта недвижимости:	не зарегистрировано
277	277. 1	Вид объекта недвижимости:	Сооружение
		Кадастровый номер:	24:50:0500001:38
		Назначение объекта недвижимости:	Иное сооружение (АЗС №58)
		Виды разрешенного использования объекта недвижимости:	данные отсутствуют
		Местоположение:	Российская Федерация, Красноярский край, г.Красноярск, Ленинский район, ул.Одесская, 7"Д"
		Площадь:	Площадь 98.8 кв.м., Площадь застройки 271.4 кв.м.
	277. 2	вид права, доля в праве:	Собственность
		дата государственной регистрации:	13.07.2016
		номер государственной регистрации:	24-24/001-24/001/080/2016-1366/1
		основание государственной регистрации:	Разрешение на ввод объекта в эксплуатацию, № 24-308-01/83601-дг-2014, выдан 29.01.2016 Договор купли-продажи земельного участка, № 1218, выдан 23.12.2011
		дата государственной регистрации прекращения права:	данные отсутствуют

полное наименование должности		ДОКУМЕНТ ПОДПИСАН	инициалы, фамилия
		ЭЛЕКТРОННОЙ ПОДПИСЬЮ	
Сертификат: 3094B7974B3CA8E1F07A347CFAD6FA78 Владелец: ФЕДЕРАЛЬНАЯ СЛУЖБА ГОСУДАРСТВЕННОЙ РЕГИСТРАЦИИ, КАДАСТРА И КАРТОГРАФИИ Действителен: с 17.05.2022 по 10.08.2023			

	277. 3	Ограничение прав и обременение объекта недвижимости:	не зарегистрировано
278	278. 1	Вид объекта недвижимости:	Земельный участок
		Кадастровый номер:	24:50:0500135:5
		Назначение объекта недвижимости:	данные отсутствуют
		Виды разрешенного использования объекта недвижимости:	для эксплуатации нежилых зданий: моторонасосной, пожарной насосной и склада запчастей в соответствии с градостроительным регламентом зоны
		Адрес:	Красноярский край, г. Красноярск, пер. Тихий, участок 1а
		Площадь:	196224 +/- 155
	278. 2	вид права, доля в праве:	Собственность
		дата государственной регистрации:	13.09.2011
		номер государственной регистрации:	24-24-01/183/2011-521
		основание государственной регистрации:	Договор купли-продажи земельного участка, № 515, выдан 17.08.2011
		дата государственной регистрации прекращения права:	данные отсутствуют
	278. 3	Ограничение прав и обременение объекта недвижимости:	не зарегистрировано
279	279. 1	Вид объекта недвижимости:	Сооружение
		Кадастровый номер:	24:50:0500135:92
		Назначение объекта недвижимости:	Нежилое (сооружение)
		Виды разрешенного использования объекта недвижимости:	данные отсутствуют
		Местоположение:	Российская Федерация, Красноярский край, г. Красноярск, пер. Тихий, 1 "А", соор.26
		Площадь:	Протяженность 430 м.
	279. 2	вид права, доля в праве:	Собственность
		дата государственной регистрации:	27.07.2007
		номер государственной регистрации:	24-24-01/023/2007-456
		основание государственной регистрации:	План приватизации, выдан 18.09.1995
		дата государственной регистрации прекращения права:	данные отсутствуют
	279. 3	Ограничение прав и обременение объекта недвижимости:	не зарегистрировано

полное наименование должности		ДОКУМЕНТ ПОДПИСАН	
		ЭЛЕКТРОННОЙ ПОДПИСЬЮ	инициалы, фамилия


Сертификат: 3094B7974B3CA8E1F07A347CFAD6FA78

Владелец: ФЕДЕРАЛЬНАЯ СЛУЖБА ГОСУДАРСТВЕННОЙ

РЕГИСТРАЦИИ, КАДАСТРА И КАРТОГРАФИИ

Действителен: с 17.05.2022 по 10.08.2023


280	280. 1	Вид объекта недвижимости:	Здание
		Кадастровый номер:	24:50:0500141:144
		Назначение объекта недвижимости:	Нежилое
		Виды разрешенного использования объекта недвижимости:	данные отсутствуют
		Местоположение:	Красноярский край, г. Красноярск, пер. Тихий, д. 1А, стр. 9
		Площадь:	879.4
	280. 2	вид права, доля в праве:	Собственность
		дата государственной регистрации:	13.03.2007
		номер государственной регистрации:	24-24-01/023/2007-440
		основание государственной регистрации:	План приватизации Красноярскнефтепродукт, выдан 18.11.1995
		дата государственной регистрации прекращения права:	данные отсутствуют
	280. 3	Ограничение прав и обременение объекта недвижимости:	не зарегистрировано
281	281. 1	Вид объекта недвижимости:	Здание
		Кадастровый номер:	24:50:0500141:160
		Назначение объекта недвижимости:	Нежилое
		Виды разрешенного использования объекта недвижимости:	данные отсутствуют
		Местоположение:	Красноярский край, г. Красноярск, пер. Тихий, д. 1а, стр. 2
		Площадь:	311.9
	281. 2	вид права, доля в праве:	Собственность
		дата государственной регистрации:	13.03.2007
		номер государственной регистрации:	24-24-01/023/2007-433
		основание государственной регистрации:	План приватизации Красноярскнефтепродукт, выдан 18.11.1995
		дата государственной регистрации прекращения права:	данные отсутствуют
	281. 3	Ограничение прав и обременение объекта недвижимости:	не зарегистрировано

полное наименование должности		ДОКУМЕНТ ПОДПИСАН	инициалы, фамилия
		ЭЛЕКТРОННОЙ ПОДПИСЬЮ	
Сертификат: 3094B7974B3CA8E1F07A347CFAD6FA78 Владелец: ФЕДЕРАЛЬНАЯ СЛУЖБА ГОСУДАРСТВЕННОЙ РЕГИСТРАЦИИ, КАДАСТРА И КАРТОГРАФИИ Действителен: с 17.05.2022 по 10.08.2023			

282	282. 1	Вид объекта недвижимости:	Здание
		Кадастровый номер:	24:50:0500141:161
		Назначение объекта недвижимости:	Нежилое
		Виды разрешенного использования объекта недвижимости:	данные отсутствуют
		Местоположение:	Красноярский край, г. Красноярск, пер. Тихий, д. 1а, стр. 21
		Площадь:	593.6
	282. 2	вид права, доля в праве:	Собственность
		дата государственной регистрации:	13.04.2007
		номер государственной регистрации:	24-24-01/023/2007-452
		основание государственной регистрации:	План приватизации, выдан 18.11.1995
		дата государственной регистрации прекращения права:	данные отсутствуют
	282. 3	Ограничение прав и обременение объекта недвижимости:	не зарегистрировано
283	283. 1	Вид объекта недвижимости:	Здание
		Кадастровый номер:	24:50:0500141:166
		Назначение объекта недвижимости:	Нежилое
		Виды разрешенного использования объекта недвижимости:	данные отсутствуют
		Местоположение:	Красноярский край, г. Красноярск, пер. Тихий, д. 1а, стр. 8
		Площадь:	13.2
	283. 2	вид права, доля в праве:	Собственность
		дата государственной регистрации:	27.07.2007
		номер государственной регистрации:	24-24-01/023/2007-439
		основание государственной регистрации:	План приватизации, выдан 18.09.1995
		дата государственной регистрации прекращения права:	данные отсутствуют
	283. 3	Ограничение прав и обременение объекта недвижимости:	не зарегистрировано

полное наименование должности		ДОКУМЕНТ ПОДПИСАН	инициалы, фамилия
		ЭЛЕКТРОННОЙ ПОДПИСЬЮ	
Сертификат: 3094B7974B3CA8E1F07A347CFAD6FA78 Владелец: ФЕДЕРАЛЬНАЯ СЛУЖБА ГОСУДАРСТВЕННОЙ РЕГИСТРАЦИИ, КАДАСТРА И КАРТОГРАФИИ Действителен: с 17.05.2022 по 10.08.2023			

284	284. 1	Вид объекта недвижимости:	Здание
		Кадастровый номер:	24:50:0500141:167
		Назначение объекта недвижимости:	Нежилое
		Виды разрешенного использования объекта недвижимости:	данные отсутствуют
		Местоположение:	Красноярский край, г. Красноярск, пер. Тихий, д. 1А, стр. 22
		Площадь:	15.7
	284. 2	вид права, доля в праве:	Собственность
		дата государственной регистрации:	27.07.2007
		номер государственной регистрации:	24-24-01/023/2007-453
		основание государственной регистрации:	План приватизации, выдан 18.09.1995
		дата государственной регистрации прекращения права:	данные отсутствуют
	284. 3	Ограничение прав и обременение объекта недвижимости:	не зарегистрировано
285	285. 1	Вид объекта недвижимости:	Здание
		Кадастровый номер:	24:50:0500141:168
		Назначение объекта недвижимости:	Нежилое
		Виды разрешенного использования объекта недвижимости:	данные отсутствуют
		Местоположение:	Красноярский край, г. Красноярск, пер. Тихий, д. 1А, стр. 20
		Площадь:	62.8
	285. 2	вид права, доля в праве:	Собственность
		дата государственной регистрации:	13.04.2007
		номер государственной регистрации:	24-24-01/023/2007-451
		основание государственной регистрации:	План приватизации, выдан 18.11.1995
		дата государственной регистрации прекращения права:	данные отсутствуют
	285. 3	Ограничение прав и обременение объекта недвижимости:	не зарегистрировано

полное наименование должности		ДОКУМЕНТ ПОДПИСАН	инициалы, фамилия
		ЭЛЕКТРОННОЙ ПОДПИСЬЮ	
Сертификат: 3094B7974B3CA8E1F07A347CFAD6FA78 Владелец: ФЕДЕРАЛЬНАЯ СЛУЖБА ГОСУДАРСТВЕННОЙ РЕГИСТРАЦИИ, КАДАСТРА И КАРТОГРАФИИ Действителен: с 17.05.2022 по 10.08.2023			


286	286. 1	Вид объекта недвижимости:	Здание
		Кадастровый номер:	24:50:0500141:178
		Назначение объекта недвижимости:	Нежилое
		Виды разрешенного использования объекта недвижимости:	данные отсутствуют
		Местоположение:	Красноярский край, г. Красноярск, пер. Тихий, д. 1а
		Площадь:	817.9
	286. 2	вид права, доля в праве:	Собственность
		дата государственной регистрации:	13.03.2007
		номер государственной регистрации:	24-24-01/023/2007-431
		основание государственной регистрации:	План приватизации Красноярскнефтепродукт, выдан 18.11.1995
		дата государственной регистрации прекращения права:	данные отсутствуют
	286. 3	Ограничение прав и обременение объекта недвижимости:	не зарегистрировано
287	287. 1	Вид объекта недвижимости:	Земельный участок
		Кадастровый номер:	24:50:0500213:11
		Назначение объекта недвижимости:	данные отсутствуют
		Виды разрешенного использования объекта недвижимости:	размещение автозаправочных станций
		Местоположение:	Местоположение установлено относительно ориентира, расположенного за пределами участка. Почтовый адрес ориентира: Красноярский край, г. Красноярск, Ленинский район, ул. Айвазовского, 1г.
		Площадь:	4492 +/- 23
	287. 2	вид права, доля в праве:	Собственность
		дата государственной регистрации:	12.03.2015
		номер государственной регистрации:	24-24/001-24/001/026/2015-2752/5
		основание государственной регистрации:	Договор купли-продажи земельного участка, № 105, выдан 22.01.2015
		дата государственной регистрации прекращения права:	данные отсутствуют
	287. 3	Ограничение прав и обременение объекта недвижимости:	не зарегистрировано

полное наименование должности		ДОКУМЕНТ ПОДПИСАН	инициалы, фамилия
		ЭЛЕКТРОННОЙ ПОДПИСЬЮ	
Сертификат: 3094B7974B3CA8E1F07A347CFAD6FA78 Владелец: ФЕДЕРАЛЬНАЯ СЛУЖБА ГОСУДАРСТВЕННОЙ РЕГИСТРАЦИИ, КАДАСТРА И КАРТОГРАФИИ Действителен: с 17.05.2022 по 10.08.2023			

288	288.1	Вид объекта недвижимости:		Сооружение
		Кадастровый номер:		24:50:0500213:250
		Назначение объекта недвижимости:		Иное сооружение (АЗС №107)
		Виды разрешенного использования объекта недвижимости:		данные отсутствуют
		Местоположение:		Красноярский край, г.Красноярск, ул.Айвазовского, 1"Г"
		Площадь:		Площадь застройки 779.4 кв.м.
	288.2	вид права, доля в праве:		Собственность
		дата государственной регистрации:		31.03.2014
		номер государственной регистрации:		24-24-01/066/2014-509
		основание государственной регистрации:		<p>Договор аренды земельного участка, № 1174, выдан 06.07.2011</p> <p>Дополнение к договору от 06.07.2011 № 1174 аренды земельного участка, № 4113, выдан 02.08.2012</p> <p>Разрешение на ввод объекта в эксплуатацию, № RU24308000-01/10270-дг, выдан 02.12.2013</p>
		дата государственной регистрации прекращения права:		данные отсутствуют
	288.3	Ограничение права и обременение объекта недвижимости:		
	288.3.1	вид:	Аренда	
		номер государственной регистрации:	24-24-01/120/2014-842	
289	289.1	Вид объекта недвижимости:		Земельный участок
		Кадастровый номер:		24:50:0500365:3
		Назначение объекта недвижимости:		данные отсутствуют
		Виды разрешенного использования объекта недвижимости:		объекты придорожного сервиса (код - 4.9.1)
		Местоположение:		г. Красноярск, Ленинский район, ул. 4-я Шинная, 20д
		Площадь:		6726
	289.2	вид права, доля в праве:		Собственность
		дата государственной регистрации:		29.03.2012
		номер государственной регистрации:		24-24-01/084/2012-093
		основание государственной регистрации:		Договор купли-продажи земельного участка, № 318, выдан 24.02.2012
		дата государственной регистрации прекращения права:		данные отсутствуют

полное наименование должности		ДОКУМЕНТ ПОДПИСАН	инициалы, фамилия
		ЭЛЕКТРОННОЙ ПОДПИСЬЮ	
Сертификат: 3094B7974B3CA8E1F07A347CFAD6FA78 Владелец: ФЕДЕРАЛЬНАЯ СЛУЖБА ГОСУДАРСТВЕННОЙ РЕГИСТРАЦИИ, КАДАСТРА И КАРТОГРАФИИ Действителен: с 17.05.2022 по 10.08.2023			


	289.3	Ограничение права и обременение объекта недвижимости:		
	289.3.1	вид:	Частный сервитут	
		номер государственной регистрации:	24:50:0500365:3-24/095/2023-10	
	289.3.2	вид:	Аренда	
номер государственной регистрации:		24:50:0500365:3-24/001/2017-2		
290	290.1	Вид объекта недвижимости:		Сооружение
		Кадастровый номер:		24:50:0600023:3159
		Назначение объекта недвижимости:		Нежилое
		Виды разрешенного использования объекта недвижимости:		данные отсутствуют
		Местоположение:		Красноярский край, г.Красноярск, ул.Затонская, 11 "Д"
		Площадь:		Площадь застройки 801.8 кв.м.
	290.2	вид права, доля в праве:		Собственность
		дата государственной регистрации:		18.04.2008
		номер государственной регистрации:		24-24-01/018/2008-470
		основание государственной регистрации:		План приватизации, выдан 18.09.1995
		дата государственной регистрации прекращения права:		данные отсутствуют
	290.3	Ограничение прав и обременение объекта недвижимости:		не зарегистрировано
291	291.1	Вид объекта недвижимости:		Земельный участок
		Кадастровый номер:		24:50:0600086:644
		Назначение объекта недвижимости:		данные отсутствуют
		Виды разрешенного использования объекта недвижимости:		с целью размещения автозаправочной станции
		Местоположение:		Местоположение установлено относительно ориентира, расположенного в границах участка. Ориентир нежилое строение. Почтовый адрес ориентира: Красноярский край, г. Красноярск, ул. Грунтовая, 24 а.
		Площадь:		1958 +/- 15.49
	291.2	вид права, доля в праве:		Собственность
		дата государственной регистрации:		27.03.2012
		номер государственной регистрации:		24-24-01/014/2012-858
		основание государственной регистрации:		Договор купли-продажи земельного участка, № 50, выдан 23.01.2012

полное наименование должности		ДОКУМЕНТ ПОДПИСАН	инициалы, фамилия
		ЭЛЕКТРОННОЙ ПОДПИСЬЮ	
Сертификат: 3094B7974B3CA8E1F07A347CFAD6FA78 Владелец: ФЕДЕРАЛЬНАЯ СЛУЖБА ГОСУДАРСТВЕННОЙ РЕГИСТРАЦИИ, КАДАСТРА И КАРТОГРАФИИ Действителен: с 17.05.2022 по 10.08.2023			


		дата государственной регистрации прекращения права:	данные отсутствуют
	291.3	Ограничение прав и обременение объекта недвижимости:	не зарегистрировано
292	292.1	Вид объекта недвижимости:	Сооружение
		Кадастровый номер:	24:50:0600086:806
		Назначение объекта недвижимости:	Нежилое
		Виды разрешенного использования объекта недвижимости:	данные отсутствуют
		Местоположение:	Красноярский край, г.Красноярск, Кировский район, ул.Грунтовая, 24 "А"
		Площадь:	Площадь 1791.9 кв.м.
	292.2	вид права, доля в праве:	Собственность
		дата государственной регистрации:	18.08.2011
		номер государственной регистрации:	24-24-01/116/2011-010
		основание государственной регистрации:	План приватизации, выдан 18.09.1995
		дата государственной регистрации прекращения права:	данные отсутствуют
	292.3	Ограничение прав и обременение объекта недвижимости:	не зарегистрировано
293	293.1	Вид объекта недвижимости:	Сооружение
		Кадастровый номер:	24:50:0600114:165
		Назначение объекта недвижимости:	Нежилое
		Виды разрешенного использования объекта недвижимости:	данные отсутствуют
		Местоположение:	Красноярский край, г.Красноярск, ул.Мичурина, 75
		Площадь:	Площадь застройки 1946.6 кв.м.
	293.2	вид права, доля в праве:	Собственность
		дата государственной регистрации:	21.05.2008
		номер государственной регистрации:	24-24-01/043/2008-777
		основание государственной регистрации:	План приватизации, выдан 18.09.1995
		дата государственной регистрации прекращения права:	данные отсутствуют
	293.3	Ограничение прав и обременение объекта недвижимости:	не зарегистрировано

полное наименование должности		ДОКУМЕНТ ПОДПИСАН	инициалы, фамилия
		ЭЛЕКТРОННОЙ ПОДПИСЬЮ	
Сертификат: 3094B7974B3CA8E1F07A347CFAD6FA78 Владелец: ФЕДЕРАЛЬНАЯ СЛУЖБА ГОСУДАРСТВЕННОЙ РЕГИСТРАЦИИ, КАДАСТРА И КАРТОГРАФИИ Действителен: с 17.05.2022 по 10.08.2023			


294	294. 1	Вид объекта недвижимости:	Здание
		Кадастровый номер:	24:50:0700213:1256
		Назначение объекта недвижимости:	Нежилое
		Виды разрешенного использования объекта недвижимости:	данные отсутствуют
		Адрес:	Российская Федерация, Красноярский край, г. Красноярск, ул. Свердловская, д. 25А
		Площадь:	118.8
	294. 2	вид права, доля в праве:	Собственность
		дата государственной регистрации:	18.08.2011
		номер государственной регистрации:	24-24-01/116/2011-006
		основание государственной регистрации:	План приватизации, выдан 18.09.1995
		дата государственной регистрации прекращения права:	данные отсутствуют
	294. 3	Ограничение прав и обременение объекта недвижимости:	не зарегистрировано
295	295. 1	Вид объекта недвижимости:	Земельный участок
		Кадастровый номер:	24:50:0700213:2
		Назначение объекта недвижимости:	данные отсутствуют
		Виды разрешенного использования объекта недвижимости:	для эксплуатации автозаправочной станции-30
		Местоположение:	Местоположение установлено относительно ориентира, расположенного за пределами участка. Почтовый адрес ориентира: г. Красноярск, Свердловский район, ул. Свердловская, 25а.
		Площадь:	6273.78
	295. 2	вид права, доля в праве:	Собственность
		дата государственной регистрации:	30.01.2012
		номер государственной регистрации:	24-24-01/002/2012-314
		основание государственной регистрации:	Договор купли-продажи земельного участка, № 1025, выдан 22.11.2011
		дата государственной регистрации прекращения права:	данные отсутствуют
	295. 3	Ограничение права и обременение объекта недвижимости:	
	295. 3.1	вид:	Частный сервитут
		номер государственной регистрации:	24:50:0700213:2-24/095/2019-2

полное наименование должности		ДОКУМЕНТ ПОДПИСАН	
		ЭЛЕКТРОННОЙ ПОДПИСЬЮ	инициалы, фамилия
Сертификат: 3094B7974B3CA8E1F07A347CFAD6FA78 Владелец: ФЕДЕРАЛЬНАЯ СЛУЖБА ГОСУДАРСТВЕННОЙ РЕГИСТРАЦИИ, КАДАСТРА И КАРТОГРАФИИ Действителен: с 17.05.2022 по 10.08.2023			


	295. 3.2	вид:	Прочие ограничения прав и обременения объекта недвижимости
		номер государственной регистрации:	24-24-01/123/2014-590
296	296. 1	Вид объекта недвижимости:	Сооружение
		Кадастровый номер:	24:51:0000000:12614
		Назначение объекта недвижимости:	Нежилое
		Виды разрешенного использования объекта недвижимости:	данные отсутствуют
		Местоположение:	Россия, Красноярский край, г. Канск, ул. Герцена, соор.13
		Площадь:	Площадь 25.4 кв.м.
	296. 2	вид права, доля в праве:	Собственность
		дата государственной регистрации:	30.10.2019
		номер государственной регистрации:	24:51:0000000:12614-24/097/2019-2
		основание государственной регистрации:	Договор купли-продажи недвижимого имущества, № 1398/1-2/19, выдан 17.10.2019
		дата государственной регистрации прекращения права:	данные отсутствуют
	296. 3	Ограничение прав и обременение объекта недвижимости:	не зарегистрировано
297	297. 1	Вид объекта недвижимости:	Сооружение
		Кадастровый номер:	24:51:0000000:12785
		Назначение объекта недвижимости:	Сервисное
		Виды разрешенного использования объекта недвижимости:	данные отсутствуют
		Местоположение:	Россия, Красноярский край, г. Канск, ул. Окружная, соор.2
		Площадь:	Площадь застройки 410 кв.м.
	297. 2	вид права, доля в праве:	Собственность
		дата государственной регистрации:	29.12.2004
		номер государственной регистрации:	24:01.15:22.2004:24
		основание государственной регистрации:	План приватизации, зарегистрирован финансовым Управлением администрации Красноярского края за, № 19-1-П-930, выдан 10.10.1995
		дата государственной регистрации прекращения права:	данные отсутствуют
	297. 3	Ограничение прав и обременение объекта недвижимости:	не зарегистрировано

полное наименование должности		ДОКУМЕНТ ПОДПИСАН	инициалы, фамилия
		ЭЛЕКТРОННОЙ ПОДПИСЬЮ	
Сертификат: 3094B7974B3CA8E1F07A347CFAD6FA78 Владелец: ФЕДЕРАЛЬНАЯ СЛУЖБА ГОСУДАРСТВЕННОЙ РЕГИСТРАЦИИ, КАДАСТРА И КАРТОГРАФИИ Действителен: с 17.05.2022 по 10.08.2023			

298	298. 1	Вид объекта недвижимости:		Сооружение	
		Кадастровый номер:		24:51:0000000:14064	
		Назначение объекта недвижимости:		Нежилое	
		Виды разрешенного использования объекта недвижимости:		данные отсутствуют	
		Местоположение:		Россия, Красноярский край, г. Канск, шоссе Московский тракт (около поста ГАИ)	
		Площадь:		Площадь застройки 44.5 кв.м.	
	298. 2	вид права, доля в праве:		Собственность	
		дата государственной регистрации:		30.10.2019	
		номер государственной регистрации:		24:51:0000000:14064-24/107/2019-2	
		основание государственной регистрации:		Договор купли-продажи недвижимого имущества, № 1400/1-2/19, выдан 17.10.2019	
	298. 3	дата государственной регистрации прекращения права:		данные отсутствуют	
		Ограничение права и обременение объекта недвижимости:			
		298. 3.1	вид:	Ипотека в силу закона	
			номер государственной регистрации:	24:51:0000000:14064-24/107/2019-4	
299	299. 1	Вид объекта недвижимости:		Сооружение	
		Кадастровый номер:		24:51:0000000:3939	
		Назначение объекта недвижимости:		Нежилое. Не определено	
		Виды разрешенного использования объекта недвижимости:		данные отсутствуют	
		Местоположение:		Красноярский край, г. Канск, ул. Окружная, д. 63а	
		Площадь:		Площадь застройки 370.9 кв.м.	
	299. 2	вид права, доля в праве:		Собственность	
		дата государственной регистрации:		04.04.2011	
		номер государственной регистрации:		24-24-16/004/2011-298	
		основание государственной регистрации:		План приватизации, выдан 10.10.1995	
	299. 3	дата государственной регистрации прекращения права:		данные отсутствуют	
		Ограничение прав и обременение объекта недвижимости:		не зарегистрировано	

полное наименование должности		ДОКУМЕНТ ПОДПИСАН	инициалы, фамилия
		ЭЛЕКТРОННОЙ ПОДПИСЬЮ	
Сертификат: 3094B7974B3CA8E1F07A347CFAD6FA78 Владелец: ФЕДЕРАЛЬНАЯ СЛУЖБА ГОСУДАРСТВЕННОЙ РЕГИСТРАЦИИ, КАДАСТРА И КАРТОГРАФИИ Действителен: с 17.05.2022 по 10.08.2023			

300	300. 1	Вид объекта недвижимости:	Земельный участок
		Кадастровый номер:	24:51:0101005:263
		Назначение объекта недвижимости:	данные отсутствуют
		Виды разрешенного использования объекта недвижимости:	для эксплуатации автозаправочной станции
		Местоположение:	Местоположение установлено относительно ориентира, расположенного в границах участка. Почтовый адрес ориентира: Красноярский край, г. Канск, ул. Герцена, 13.
		Площадь:	1532.5 +/- 15
	300. 2	вид права, доля в праве:	Собственность
		дата государственной регистрации:	30.10.2019
		номер государственной регистрации:	24:51:0101005:263-24/097/2019-2
		основание государственной регистрации:	Договор купли-продажи недвижимого имущества, № 1398/1-2/19, выдан 17.10.2019
	300. 3	дата государственной регистрации прекращения права:	данные отсутствуют
		Ограничение прав и обременение объекта недвижимости:	не зарегистрировано
301	301. 1	Вид объекта недвижимости:	Сооружение
		Кадастровый номер:	24:51:0101009:112
		Назначение объекта недвижимости:	Нежилое
		Виды разрешенного использования объекта недвижимости:	данные отсутствуют
		Местоположение:	Красноярский край, г. Канск, ул. Муромская, 12
		Площадь:	Площадь застройки 501.9 кв.м.
	301. 2	вид права, доля в праве:	Собственность
		дата государственной регистрации:	04.04.2011
		номер государственной регистрации:	24-24-16/004/2011-299
		основание государственной регистрации:	План приватизации, выдан 10.10.1995
	301. 3	дата государственной регистрации прекращения права:	данные отсутствуют
		Ограничение прав и обременение объекта недвижимости:	не зарегистрировано

полное наименование должности		ДОКУМЕНТ ПОДПИСАН	инициалы, фамилия
		ЭЛЕКТРОННОЙ ПОДПИСЬЮ	
Сертификат: 3094B7974B3CA8E1F07A347CFAD6FA78 Владелец: ФЕДЕРАЛЬНАЯ СЛУЖБА ГОСУДАРСТВЕННОЙ РЕГИСТРАЦИИ, КАДАСТРА И КАРТОГРАФИИ Действителен: с 17.05.2022 по 10.08.2023			

302	302. 1	Вид объекта недвижимости:	Земельный участок
		Кадастровый номер:	24:51:0101009:48
		Назначение объекта недвижимости:	данные отсутствуют
		Виды разрешенного использования объекта недвижимости:	для эксплуатации автозаправочной станции № 88
		Местоположение:	Местоположение установлено относительно ориентира, расположенного в границах участка. Почтовый адрес ориентира: Красноярский край, г. Канск, ул. Муромская, 12.
		Площадь:	1663 +/- 14
	302. 2	вид права, доля в праве:	Собственность
		дата государственной регистрации:	21.09.2009
		номер государственной регистрации:	24-24-16/016/2009-952
		основание государственной регистрации:	Договор купли-продажи земельного участка, № 570, выдан 13.05.2009
	302. 3	дата государственной регистрации прекращения права:	данные отсутствуют
		Ограничение прав и обременение объекта недвижимости:	не зарегистрировано
303	303. 1	Вид объекта недвижимости:	Сооружение
		Кадастровый номер:	24:51:0101012:190
		Назначение объекта недвижимости:	сервисное
		Виды разрешенного использования объекта недвижимости:	данные отсутствуют
		Местоположение:	Россия, Красноярский край, г. Канск, ул. Товарная, № 2, соор.3
		Площадь:	Площадь застройки 202.9 кв.м.
	303. 2	вид права, доля в праве:	Собственность
		дата государственной регистрации:	07.11.2019
		номер государственной регистрации:	24:51:0101012:190-24/100/2019-2
		основание государственной регистрации:	Договор купли-продажи недвижимого имущества, № 1399/1-2/19, выдан 17.10.2019 Дополнительное соглашение к договору купли-продажи недвижимого имущества № 1399/1-2/19 от 17.10.2019, выдан 06.11.2019
	303. 3	дата государственной регистрации прекращения права:	данные отсутствуют
		Ограничение прав и обременение объекта недвижимости:	не зарегистрировано

полное наименование должности		ДОКУМЕНТ ПОДПИСАН	инициалы, фамилия
		ЭЛЕКТРОННОЙ ПОДПИСЬЮ	
Сертификат: 3094B7974B3CA8E1F07A347CFAD6FA78 Владелец: ФЕДЕРАЛЬНАЯ СЛУЖБА ГОСУДАРСТВЕННОЙ РЕГИСТРАЦИИ, КАДАСТРА И КАРТОГРАФИИ Действителен: с 17.05.2022 по 10.08.2023			

304	304. 1	Вид объекта недвижимости:	Земельный участок
		Кадастровый номер:	24:51:0101012:27
		Назначение объекта недвижимости:	данные отсутствуют
		Виды разрешенного использования объекта недвижимости:	для эксплуатации автозаправочной станции
		Местоположение:	Местоположение установлено относительно ориентира, расположенного в границах участка. Почтовый адрес ориентира: Красноярский край, городской округ город Канск, город Канск, улица Товарная, земельный участок 2.
		Площадь:	533.79 +/- 8
	304. 2	вид права, доля в праве:	Собственность
		дата государственной регистрации:	07.11.2019
		номер государственной регистрации:	24:51:0101012:27-24/100/2019-2
		основание государственной регистрации:	Договор купли-продажи недвижимого имущества, № 1399/1-2/19, выдан 17.10.2019 Дополнительное соглашение к договору купли-продажи недвижимого имущества № 1399/1-2/19 от 17.10.2019, выдан 06.11.2019
		дата государственной регистрации прекращения права:	данные отсутствуют
	304. 3	Ограничение прав и обременение объекта недвижимости:	не зарегистрировано
305	305. 1	Вид объекта недвижимости:	Сооружение
		Кадастровый номер:	24:51:0101021:224
		Назначение объекта недвижимости:	1.2 Сооружения топливной промышленности
		Виды разрешенного использования объекта недвижимости:	данные отсутствуют
		Местоположение:	Красноярский край, г. Канск, ул. Магистральная, 173
		Площадь:	Площадь 336.5 кв.м., Площадь застройки 336.5 кв.м.
	305. 2	вид права, доля в праве:	Собственность
		дата государственной регистрации:	25.03.2011
		номер государственной регистрации:	24-24-16/001/2011-499
		основание государственной регистрации:	План приватизации, выдан 10.10.1995 Разрешение на ввод объекта в эксплуатацию, № RU 24307000-13, выдан 03.07.2014

полное наименование должности		ДОКУМЕНТ ПОДПИСАН	инициалы, фамилия
		ЭЛЕКТРОННОЙ ПОДПИСЬЮ	
Сертификат: 3094B7974B3CA8E1F07A347CFAD6FA78 Владелец: ФЕДЕРАЛЬНАЯ СЛУЖБА ГОСУДАРСТВЕННОЙ РЕГИСТРАЦИИ, КАДАСТРА И КАРТОГРАФИИ Действителен: с 17.05.2022 по 10.08.2023			


			<p>Договор аренды находящегося в государственной собственности земельного участка, № АЗ-197-13, выдан 19.06.2013</p> <p>Договор купли-продажи земельного участка, № 564, выдан 13.05.2009</p>
		дата государственной регистрации прекращения права:	данные отсутствуют
	305.3	Ограничение прав и обременение объекта недвижимости:	не зарегистрировано
306	306.1	Вид объекта недвижимости:	Земельный участок
		Кадастровый номер:	24:51:0101021:270
		Назначение объекта недвижимости:	данные отсутствуют
		Виды разрешенного использования объекта недвижимости:	Реконструкция АЗС-35
		Местоположение:	Местоположение установлено относительно ориентира, расположенного за пределами участка. Почтовый адрес ориентира: Красноярский край, г. Канск, ул. Магистральная, № 173 В.
		Площадь:	1247 +/- 4
	306.2	вид права, доля в праве:	Собственность
		дата государственной регистрации:	06.12.2016
		номер государственной регистрации:	24-24/016-24/016/015/2016-1441/1
		основание государственной регистрации:	Договор купли-продажи земельного участка, № 3322, выдан 10.08.2016
		дата государственной регистрации прекращения права:	данные отсутствуют
	306.3	Ограничение прав и обременение объекта недвижимости:	не зарегистрировано
307	307.1	Вид объекта недвижимости:	Земельный участок
		Кадастровый номер:	24:51:0101021:4
		Назначение объекта недвижимости:	данные отсутствуют
		Виды разрешенного использования объекта недвижимости:	для эксплуатации автозаправочной станции № 35
		Местоположение:	Местоположение установлено относительно ориентира, расположенного в границах участка. Почтовый адрес ориентира: Красноярский край, г. Канск, ул. Магистральная, 173.
		Площадь:	1460 +/- 13

полное наименование должности		ДОКУМЕНТ ПОДПИСАН	инициалы, фамилия
		ЭЛЕКТРОННОЙ ПОДПИСЬЮ	
<p>Сертификат: 3094B7974B3CA8E1F07A347CFAD6FA78 Владелец: ФЕДЕРАЛЬНАЯ СЛУЖБА ГОСУДАРСТВЕННОЙ РЕГИСТРАЦИИ, КАДАСТРА И КАРТОГРАФИИ Действителен: с 17.05.2022 по 10.08.2023</p>			


	307. 2	вид права, доля в праве:	Собственность
		дата государственной регистрации:	21.09.2009
		номер государственной регистрации:	24-24-16/016/2009-950
		основание государственной регистрации:	Договор купли-продажи земельного участка, № 564, выдан 13.05.2009
	307. 3	дата государственной регистрации прекращения права:	данные отсутствуют
		Ограничение прав и обременение объекта недвижимости:	не зарегистрировано
308	308. 1	Вид объекта недвижимости:	Сооружение
		Кадастровый номер:	24:51:0102018:126
		Назначение объекта недвижимости:	Нежилое
		Виды разрешенного использования объекта недвижимости:	данные отсутствуют
		Местоположение:	Красноярский край, г. Канск, ул. Иланская, 25
		Площадь:	Площадь 372.3 кв.м., Площадь застройки 372.3 кв.м.
	308. 2	вид права, доля в праве:	Собственность
		дата государственной регистрации:	05.05.2011
		номер государственной регистрации:	24-24-16/016/2011-019
		основание государственной регистрации:	План приватизации, выдан 10.10.1995
	308. 3	дата государственной регистрации прекращения права:	данные отсутствуют
		Ограничение прав и обременение объекта недвижимости:	не зарегистрировано
309	309. 1	Вид объекта недвижимости:	Земельный участок
		Кадастровый номер:	24:51:0102059:139
		Назначение объекта недвижимости:	данные отсутствуют
		Виды разрешенного использования объекта недвижимости:	для эксплуатации автозаправочной станции
		Местоположение:	Местоположение установлено относительно ориентира, расположенного в границах участка. Почтовый адрес ориентира: Красноярский край, г. Канск, ул. Иланская, 25.
		Площадь:	1309 +/- 5
	309. 2	вид права, доля в праве:	Собственность
		дата государственной регистрации:	21.09.2009
		номер государственной регистрации:	24-24-16/016/2009-953

полное наименование должности		ДОКУМЕНТ ПОДПИСАН	инициалы, фамилия
		ЭЛЕКТРОННОЙ ПОДПИСЬЮ	
Сертификат: 3094B7974B3CA8E1F07A347CFAD6FA78 Владелец: ФЕДЕРАЛЬНАЯ СЛУЖБА ГОСУДАРСТВЕННОЙ РЕГИСТРАЦИИ, КАДАСТРА И КАРТОГРАФИИ Действителен: с 17.05.2022 по 10.08.2023			

		основание государственной регистрации:	Договор купли-продажи земельного участка, № 566, выдан 13.05.2009
		дата государственной регистрации прекращения права:	данные отсутствуют
	309.3	Ограничение прав и обременение объекта недвижимости:	не зарегистрировано
310	310.1	Вид объекта недвижимости:	Земельный участок
		Кадастровый номер:	24:51:0102090:2
		Назначение объекта недвижимости:	данные отсутствуют
		Виды разрешенного использования объекта недвижимости:	для эксплуатации производственной территории
		Местоположение:	Красноярский край , г. Канск, ул. Шоссейная, 1/1
		Площадь:	100208 +/- 111
	310.2	вид права, доля в праве:	Собственность
		дата государственной регистрации:	21.09.2009
		номер государственной регистрации:	24-24-16/016/2009-954
		основание государственной регистрации:	Договор купли-продажи земельного участка, № 592, выдан 22.05.2009
		дата государственной регистрации прекращения права:	данные отсутствуют
	310.3	Ограничение права и обременение объекта недвижимости:	
	310.3.1	вид:	Объект культурного наследия
		номер государственной регистрации:	24:51:0102090:2-24/108/2019-1
311	311.1	Вид объекта недвижимости:	Земельный участок
		Кадастровый номер:	24:51:0204168:4
		Назначение объекта недвижимости:	данные отсутствуют
		Виды разрешенного использования объекта недвижимости:	для эксплуатации автозаправочной станции № 36
		Местоположение:	Местоположение установлено относительно ориентира, расположенного в границах участка. Почтовый адрес ориентира: Красноярский край, г. Канск, ул. Окружная, 63 А.
		Площадь:	823 +/- 10
	311.2	вид права, доля в праве:	Собственность
		дата государственной регистрации:	21.09.2009
		номер государственной регистрации:	24-24-16/016/2009-951
		основание государственной регистрации:	Договор купли-продажи земельного участка, № 571, выдан 13.05.2009

полное наименование должности		ДОКУМЕНТ ПОДПИСАН	инициалы, фамилия
		ЭЛЕКТРОННОЙ ПОДПИСЬЮ	
Сертификат: 3094B7974B3CA8E1F07A347CFAD6FA78 Владелец: ФЕДЕРАЛЬНАЯ СЛУЖБА ГОСУДАРСТВЕННОЙ РЕГИСТРАЦИИ, КАДАСТРА И КАРТОГРАФИИ Действителен: с 17.05.2022 по 10.08.2023			

		дата государственной регистрации прекращения права:	данные отсутствуют
	311.3	Ограничение прав и обременение объекта недвижимости:	не зарегистрировано
312	312.1	Вид объекта недвижимости:	Земельный участок
		Кадастровый номер:	24:51:0204197:5
		Назначение объекта недвижимости:	данные отсутствуют
		Виды разрешенного использования объекта недвижимости:	для эксплуатации автозаправочной станции
		Местоположение:	Местоположение установлено относительно ориентира, расположенного в границах участка. Почтовый адрес ориентира: Красноярский край, г. Канск, ул. Окружная, 2.
		Площадь:	1296 +/- 12
	312.2	вид права, доля в праве:	Собственность
		дата государственной регистрации:	21.09.2009
		номер государственной регистрации:	24-24-16/016/2009-955
		основание государственной регистрации:	Договор купли-продажи земельного участка, № 565, выдан 13.05.2009
		дата государственной регистрации прекращения права:	данные отсутствуют
	312.3	Ограничение прав и обременение объекта недвижимости:	не зарегистрировано
313	313.1	Вид объекта недвижимости:	Земельный участок
		Кадастровый номер:	24:51:0204220:3841
		Назначение объекта недвижимости:	данные отсутствуют
		Виды разрешенного использования объекта недвижимости:	для эксплуатации автозаправочной станции
		Местоположение:	Местоположение установлено относительно ориентира, расположенного в границах участка. Почтовый адрес ориентира: Красноярский край, г. Канск, шоссе Московский тракт (около поста ГАИ).
		Площадь:	558.08 +/- 8
	313.2	вид права, доля в праве:	Собственность
		дата государственной регистрации:	30.10.2019
		номер государственной регистрации:	24:51:0204220:3841-24/107/2019-2
		основание государственной регистрации:	Договор купли-продажи недвижимого имущества, № 1400/1-2/19, выдан 17.10.2019
		дата государственной регистрации прекращения права:	данные отсутствуют

полное наименование должности		ДОКУМЕНТ ПОДПИСАН	инициалы, фамилия
		ЭЛЕКТРОННОЙ ПОДПИСЬЮ	
Сертификат: 3094B7974B3CA8E1F07A347CFAD6FA78 Владелец: ФЕДЕРАЛЬНАЯ СЛУЖБА ГОСУДАРСТВЕННОЙ РЕГИСТРАЦИИ, КАДАСТРА И КАРТОГРАФИИ Действителен: с 17.05.2022 по 10.08.2023			

	313.3	Ограничение права и обременение объекта недвижимости:	
		313.3.1	вид: Ипотека в силу закона номер государственной регистрации: 24:51:0204220:3841-24/107/2019-4
314	314.1	Вид объекта недвижимости:	Здание
		Кадастровый номер:	24:52:0000000:2247
		Назначение объекта недвижимости:	Нежилое
		Виды разрешенного использования объекта недвижимости:	данные отсутствуют
		Местоположение:	Красноярский край, г. Лесосибирск, ул. Енисейская, д. 16
		Площадь:	57.1
	314.2	вид права, доля в праве:	Собственность
		дата государственной регистрации:	20.12.2005
		номер государственной регистрации:	24-24-19/005/2005-366
		основание государственной регистрации:	План приватизации ОАО Красноярскнефтепродукт утвержден председателем Красноярского краевого комитета по управлению государственным имуществом с правом территориального агентства Корневым В.Г., выдан 18.09.1995
		дата государственной регистрации прекращения права:	данные отсутствуют
	314.3	Ограничение прав и обременение объекта недвижимости:	не зарегистрировано
315	315.1	Вид объекта недвижимости:	Сооружение
		Кадастровый номер:	24:52:0000000:3147
		Назначение объекта недвижимости:	Нежилое
		Виды разрешенного использования объекта недвижимости:	данные отсутствуют
		Местоположение:	Красноярский край, г. Лесосибирск, ул. Промышленная, 71
		Площадь:	Площадь 258.8 кв.м., Площадь застройки 258.8 кв.м.
	315.2	вид права, доля в праве:	Собственность
		дата государственной регистрации:	28.03.2011
		номер государственной регистрации:	24-24-19/004/2011-758
		основание государственной регистрации:	Разрешение на ввод объекта в эксплуатацию, № RU24309000-46, выдан 21.12.2010

полное наименование должности		ДОКУМЕНТ ПОДПИСАН	инициалы, фамилия
		ЭЛЕКТРОННОЙ ПОДПИСЬЮ	

Сертификат: 3094B7974B3CA8E1F07A347CFAD6FA78

Владелец: ФЕДЕРАЛЬНАЯ СЛУЖБА ГОСУДАРСТВЕННОЙ

РЕГИСТРАЦИИ, КАДАСТРА И КАРТОГРАФИИ

Действителен: с 17.05.2022 по 10.08.2023

		дата государственной регистрации прекращения права:	данные отсутствуют
	315.3	Ограничение прав и обременение объекта недвижимости:	не зарегистрировано
316	316.1	Вид объекта недвижимости:	Здание
		Кадастровый номер:	24:52:0000000:522
		Назначение объекта недвижимости:	Нежилое
		Виды разрешенного использования объекта недвижимости:	данные отсутствуют
		Местоположение:	Красноярский край, г. Лесосибирск, ул. Терешковой, д. 1г
		Площадь:	60.3
	316.2	вид права, доля в праве:	Собственность
		дата государственной регистрации:	02.04.2004
		номер государственной регистрации:	24:01.18:5.2004:96
		основание государственной регистрации:	План приватизации по 'Красноярскнефтепродукт' утвержден председателем Красн.Краевого комитета по управ-ю госимуществом Корневым В.Г., выдан 18.09.1995
		дата государственной регистрации прекращения права:	данные отсутствуют
	316.3	Ограничение прав и обременение объекта недвижимости:	не зарегистрировано
317	317.1	Вид объекта недвижимости:	Земельный участок
		Кадастровый номер:	24:52:0010310:19
		Назначение объекта недвижимости:	данные отсутствуют
		Виды разрешенного использования объекта недвижимости:	для эксплуатации АЗС
		Местоположение:	Местоположение установлено относительно ориентира, расположенного в границах участка. Почтовый адрес ориентира: Красноярский край, г. Лесосибирск, ул. Енисейская, 16.
		Площадь:	4717 +/- 24
	317.2	вид права, доля в праве:	Собственность
		дата государственной регистрации:	20.10.2009
		номер государственной регистрации:	24-24-19/012/2009-524
		основание государственной регистрации:	Договор купли-продажи земельного участка, № 716, выдан 06.10.2009
		дата государственной регистрации прекращения права:	данные отсутствуют

полное наименование должности		ДОКУМЕНТ ПОДПИСАН	инициалы, фамилия
		ЭЛЕКТРОННОЙ ПОДПИСЬЮ	
Сертификат: 3094B7974B3CA8E1F07A347CFAD6FA78 Владелец: ФЕДЕРАЛЬНАЯ СЛУЖБА ГОСУДАРСТВЕННОЙ РЕГИСТРАЦИИ, КАДАСТРА И КАРТОГРАФИИ Действителен: с 17.05.2022 по 10.08.2023			

	317.3	Ограничение прав и обременение объекта недвижимости:	не зарегистрировано
318	318.1	Вид объекта недвижимости:	Земельный участок
		Кадастровый номер:	24:52:0010614:1
		Назначение объекта недвижимости:	данные отсутствуют
		Виды разрешенного использования объекта недвижимости:	для эксплуатации АЗС-126, 227
		Местоположение:	Местоположение установлено относительно ориентира, расположенного в границах участка. Почтовый адрес ориентира: Красноярский край, г. Лесосибирск, ул. Терешковой, 1Г.
		Площадь:	5330
	318.2	вид права, доля в праве:	Собственность
		дата государственной регистрации:	19.10.2009
		номер государственной регистрации:	24-24-19/012/2009-523
		основание государственной регистрации:	Договор купли-продажи земельного участка, № 717, выдан 06.10.2009
		дата государственной регистрации прекращения права:	данные отсутствуют
	318.3	Ограничение прав и обременение объекта недвижимости:	не зарегистрировано
319	319.1	Вид объекта недвижимости:	Земельный участок
		Кадастровый номер:	24:52:0010779:64
		Назначение объекта недвижимости:	данные отсутствуют
		Виды разрешенного использования объекта недвижимости:	для строительства автозаправочной станции (АЗС)
		Местоположение:	Местоположение установлено относительно ориентира, расположенного за пределами участка. Ориентир жилой дом. Участок находится примерно в 110 метров метрах, по направлению на восток от ориентира. Почтовый адрес ориентира: Красноярский край, г. Лесосибирск, ул. Промышленная, 70.
		Площадь:	3000 +/- 19
	319.2	вид права, доля в праве:	Собственность
		дата государственной регистрации:	29.03.2012
		номер государственной регистрации:	24-24-19/012/2012-930
		основание государственной регистрации:	Договор купли-продажи земельного участка, № 954, выдан 14.02.2012
		дата государственной регистрации прекращения права:	данные отсутствуют

полное наименование должности		ДОКУМЕНТ ПОДПИСАН	инициалы, фамилия
		ЭЛЕКТРОННОЙ ПОДПИСЬЮ	
Сертификат: 3094B7974B3CA8E1F07A347CFAD6FA78 Владелец: ФЕДЕРАЛЬНАЯ СЛУЖБА ГОСУДАРСТВЕННОЙ РЕГИСТРАЦИИ, КАДАСТРА И КАРТОГРАФИИ Действителен: с 17.05.2022 по 10.08.2023			

	319.3	Ограничение прав и обременение объекта недвижимости:	не зарегистрировано
320	320.1	Вид объекта недвижимости:	Сооружение
		Кадастровый номер:	24:52:0010976:346
		Назначение объекта недвижимости:	1.3. Сооружения нефтеперерабатывающей промышленности
		Виды разрешенного использования объекта недвижимости:	данные отсутствуют
		Местоположение:	Красноярский край, город Лесосибирск, ул. Магистральная, 48
		Площадь:	Площадь застройки 211 кв.м.
	320.2	вид права, доля в праве:	Собственность
		дата государственной регистрации:	31.03.2014
		номер государственной регистрации:	24-24-19/002/2014-757
		основание государственной регистрации:	Разрешение на ввод объекта в эксплуатацию, № RU24309000-142, выдан 04.02.2014 Договор аренды находящегося в государственной собственности земельного участка, № 1967, выдан 04.05.2012
		дата государственной регистрации прекращения права:	данные отсутствуют
	320.3	Ограничение прав и обременение объекта недвижимости:	не зарегистрировано
321	321.1	Вид объекта недвижимости:	Сооружение
		Кадастровый номер:	24:53:0000000:9431
		Назначение объекта недвижимости:	1.2. сооружения топливной промышленности
		Виды разрешенного использования объекта недвижимости:	данные отсутствуют
		Местоположение:	Россия, Красноярский край, г.Минусинск, ул.Красных Партизан, 189 "Б"
		Площадь:	Площадь застройки 498.8 кв.м.
	321.2	вид права, доля в праве:	Собственность
		дата государственной регистрации:	13.07.2009
		номер государственной регистрации:	24-24-20/013/2009-659
		основание государственной регистрации:	Разрешение на ввод объекта в эксплуатацию, № 243100000 024Р/09, выдан 06.04.2009, Инспекция архитектурно-строительного контроля отдела Архитектуры и Градостроительства администрации города Минусинска

полное наименование должности		ДОКУМЕНТ ПОДПИСАН	
		ЭЛЕКТРОННОЙ ПОДПИСЬЮ	инициалы, фамилия
Сертификат: 3094B7974B3CA8E1F07A347CFAD6FA78 Владелец: ФЕДЕРАЛЬНАЯ СЛУЖБА ГОСУДАРСТВЕННОЙ РЕГИСТРАЦИИ, КАДАСТРА И КАРТОГРАФИИ Действителен: с 17.05.2022 по 10.08.2023			

		дата государственной регистрации прекращения права:	данные отсутствуют
	321. 3	Ограничение прав и обременение объекта недвижимости:	не зарегистрировано
322	322. 1	Вид объекта недвижимости:	Здание
		Кадастровый номер:	24:53:0110056:39
		Назначение объекта недвижимости:	Нежилое
		Виды разрешенного использования объекта недвижимости:	данные отсутствуют
		Местоположение:	Красноярский край, г. Минусинск, ул. Городокская, д. 32
		Площадь:	51.8
	322. 2	вид права, доля в праве:	Собственность
		дата государственной регистрации:	19.08.2002
		номер государственной регистрации:	24:19.53:11.2002:191
		основание государственной регистрации:	Акт приемки законченного строительством объекта приемочной комиссией, выдан 17.06.2002 Постановление администрации г.Минусинска Красноярского края, № 485-П, выдан 05.07.2002
		дата государственной регистрации прекращения права:	данные отсутствуют
	322. 3	Ограничение прав и обременение объекта недвижимости:	не зарегистрировано
323	323. 1	Вид объекта недвижимости:	Земельный участок
		Кадастровый номер:	24:53:0110056:4
		Назначение объекта недвижимости:	данные отсутствуют
		Виды разрешенного использования объекта недвижимости:	для эксплуатации автозаправочной станции
		Местоположение:	Местоположение установлено относительно ориентира, расположенного в границах участка. Ориентир автозаправочная станция. Почтовый адрес ориентира: Красноярский край, г. Минусинск, ул. Городокская, 32.
		Площадь:	3456
	323. 2	вид права, доля в праве:	Собственность
		дата государственной регистрации:	06.03.2006
		номер государственной регистрации:	24-24-20/003/2006-548
		основание государственной регистрации:	Договор купли-продажи земельного участка, № 8, выдан 25.01.2006

полное наименование должности		ДОКУМЕНТ ПОДПИСАН ЭЛЕКТРОННОЙ ПОДПИСЬЮ	инициалы, фамилия
-------------------------------	---	---	-------------------

Сертификат: 3094B7974B3CA8E1F07A347CFAD6FA78

Владелец: ФЕДЕРАЛЬНАЯ СЛУЖБА ГОСУДАРСТВЕННОЙ


РЕГИСТРАЦИИ, КАДАСТРА И КАРТОГРАФИИ

Действителен: с 17.05.2022 по 10.08.2023

		дата государственной регистрации прекращения права:	данные отсутствуют
	323. 3	Ограничение прав и обременение объекта недвижимости:	не зарегистрировано
324	324. 1	Вид объекта недвижимости:	Земельный участок
		Кадастровый номер:	24:53:0110139:3
		Назначение объекта недвижимости:	данные отсутствуют
		Виды разрешенного использования объекта недвижимости:	под эксплуатацию АЗС-11
		Местоположение:	Местоположение установлено относительно ориентира, расположенного в границах участка. Почтовый адрес ориентира: Красноярский край, г. Минусинск, ул. Штабная, 41.
		Площадь:	1621
	324. 2	вид права, доля в праве:	Собственность
		дата государственной регистрации:	21.02.2012
		номер государственной регистрации:	24-24-20/004/2012-429
		основание государственной регистрации:	Договор купли-продажи земельного участка, № 104-10, выдан 30.01.2012
		дата государственной регистрации прекращения права:	данные отсутствуют
	324. 3	Ограничение прав и обременение объекта недвижимости:	не зарегистрировано
325	325. 1	Вид объекта недвижимости:	Сооружение
		Кадастровый номер:	24:53:0110139:34
		Назначение объекта недвижимости:	Нежилое
		Виды разрешенного использования объекта недвижимости:	данные отсутствуют
		Местоположение:	Красноярский край, г. Минусинск, ул. Штабная, 41
		Площадь:	Площадь 1228.9 кв.м.
	325. 2	вид права, доля в праве:	Собственность
		дата государственной регистрации:	14.02.2012
		номер государственной регистрации:	24-24-20/002/2012-265
		основание государственной регистрации:	План приватизации Красноярскнефтепродукт, выдан 18.09.1995 Разрешение на ввод объекта в эксплуатацию, № 24310000 123Р/11, выдан 11.10.2011, Инспекция архитектурно-строительного контроля отдела архитектуры градостроительства администрации города Минусинска

полное наименование должности		ДОКУМЕНТ ПОДПИСАН	инициалы, фамилия
		ЭЛЕКТРОННОЙ ПОДПИСЬЮ	
Сертификат: 3094B7974B3CA8E1F07A347CFAD6FA78 Владелец: ФЕДЕРАЛЬНАЯ СЛУЖБА ГОСУДАРСТВЕННОЙ РЕГИСТРАЦИИ, КАДАСТРА И КАРТОГРАФИИ Действителен: с 17.05.2022 по 10.08.2023			


		дата государственной регистрации прекращения права:	данные отсутствуют
	325. 3	Ограничение прав и обременение объекта недвижимости:	не зарегистрировано
326	326. 1	Вид объекта недвижимости:	Земельный участок
		Кадастровый номер:	24:53:0110348:13
		Назначение объекта недвижимости:	данные отсутствуют
		Виды разрешенного использования объекта недвижимости:	под эксплуатацию АЗС-10
		Местоположение:	Местоположение установлено относительно ориентира, расположенного в границах участка. Почтовый адрес ориентира: Красноярский край, г. Минусинск, ул. Красных Партизан, 189 "б".
		Площадь:	5461
	326. 2	вид права, доля в праве:	Собственность
		дата государственной регистрации:	02.12.2011
		номер государственной регистрации:	24-24-20/037/2011-806
		основание государственной регистрации:	Договор купли-продажи земельного участка, № 89-10, выдан 16.11.2011
		дата государственной регистрации прекращения права:	данные отсутствуют
	326. 3	Ограничение прав и обременение объекта недвижимости:	не зарегистрировано
327	327. 1	Вид объекта недвижимости:	Земельный участок
		Кадастровый номер:	24:53:0110383:124
		Назначение объекта недвижимости:	данные отсутствуют
		Виды разрешенного использования объекта недвижимости:	под эксплуатацию АЗС-111
		Местоположение:	Местоположение установлено относительно ориентира, расположенного за пределами участка. Почтовый адрес ориентира: Красноярский край, г. Минусинск, ул. Чайковского, 2а.
		Площадь:	4321
	327. 2	вид права, доля в праве:	Собственность
		дата государственной регистрации:	02.12.2011
		номер государственной регистрации:	24-24-20/037/2011-807
		основание государственной регистрации:	Договор купли-продажи земельного участка, № 90-10, выдан 16.11.2011
		дата государственной регистрации прекращения права:	данные отсутствуют

полное наименование должности		ДОКУМЕНТ ПОДПИСАН	инициалы, фамилия
		ЭЛЕКТРОННОЙ ПОДПИСЬЮ	
Сертификат: 3094B7974B3CA8E1F07A347CFAD6FA78 Владелец: ФЕДЕРАЛЬНАЯ СЛУЖБА ГОСУДАРСТВЕННОЙ РЕГИСТРАЦИИ, КАДАСТРА И КАРТОГРАФИИ Действителен: с 17.05.2022 по 10.08.2023			

	327.3	Ограничение прав и обременение объекта недвижимости:	не зарегистрировано
328	328.1	Вид объекта недвижимости:	Сооружение
		Кадастровый номер:	24:53:0110383:470
		Назначение объекта недвижимости:	1.2. сооружения топливной промышленности
		Виды разрешенного использования объекта недвижимости:	данные отсутствуют
		Местоположение:	Россия, Красноярский край, г. Минусинск, ул. Чайковского, 2 «А»
		Площадь:	Площадь застройки 206.9 кв.м.
	328.2	вид права, доля в праве:	Собственность
		дата государственной регистрации:	13.07.2009
		номер государственной регистрации:	24-24-20/013/2009-658
		основание государственной регистрации:	Разрешение на ввод объекта в эксплуатацию, № 243100000 025Р/09, выдан 06.04.2009, Инспекция архитектурно-строительного контроля отдела Архитектуры и Градостроительства администрации города Минусинска
		дата государственной регистрации прекращения права:	данные отсутствуют
	328.3	Ограничение прав и обременение объекта недвижимости:	не зарегистрировано
329	329.1	Вид объекта недвижимости:	Земельный участок
		Кадастровый номер:	24:53:0110413:1
		Назначение объекта недвижимости:	данные отсутствуют
		Виды разрешенного использования объекта недвижимости:	для эксплуатации автозаправочной станции
		Местоположение:	Местоположение установлено относительно ориентира, расположенного в границах участка. Ориентир автозаправочная станция. Почтовый адрес ориентира: Красноярский край, г. Минусинск, ул. Комсомольская, 149.
		Площадь:	6230 +/- 27.63
	329.2	вид права, доля в праве:	Собственность
		дата государственной регистрации:	20.01.2006
		номер государственной регистрации:	24-24-20/029/2005-046
		основание государственной регистрации:	Договор купли-продажи земельного участка, № 50, выдан 28.12.2005
		дата государственной регистрации прекращения права:	данные отсутствуют

полное наименование должности		ДОКУМЕНТ ПОДПИСАН	
		ЭЛЕКТРОННОЙ ПОДПИСЬЮ	инициалы, фамилия
Сертификат: 3094B7974B3CA8E1F07A347CFAD6FA78 Владелец: ФЕДЕРАЛЬНАЯ СЛУЖБА ГОСУДАРСТВЕННОЙ РЕГИСТРАЦИИ, КАДАСТРА И КАРТОГРАФИИ Действителен: с 17.05.2022 по 10.08.2023			

	329. 3	Ограничение прав и обременение объекта недвижимости:	не зарегистрировано
330	330. 1	Вид объекта недвижимости:	Сооружение
		Кадастровый номер:	24:53:0110413:37
		Назначение объекта недвижимости:	Нежилое
		Виды разрешенного использования объекта недвижимости:	данные отсутствуют
		Местоположение:	Красноярский край, г. Минусинск, ул. Комсомольская, д. 149
		Площадь:	Площадь 67.7 кв.м.
	330. 2	вид права, доля в праве:	Собственность
		дата государственной регистрации:	23.06.2004
		номер государственной регистрации:	24:01.19:4.2004:177
		основание государственной регистрации:	Договор купли-продажи недвижимого имущества, № 43, выдан 31.03.2004
		дата государственной регистрации прекращения права:	данные отсутствуют
	330. 3	Ограничение прав и обременение объекта недвижимости:	не зарегистрировано
331	331. 1	Вид объекта недвижимости:	Земельный участок
		Кадастровый номер:	24:53:0200001:39
		Назначение объекта недвижимости:	данные отсутствуют
		Виды разрешенного использования объекта недвижимости:	для эксплуатации сооружения "Контейнерная автозаправочная станция № 15"
		Местоположение:	Местоположение установлено относительно ориентира, расположенного в границах участка. Почтовый адрес ориентира: Красноярский край, г. Минусинск, п. Зеленый Бор, ул. Дорожная, 1 "а".
		Площадь:	2835
	331. 2	вид права, доля в праве:	Собственность
		дата государственной регистрации:	22.05.2006
		номер государственной регистрации:	24-24-20/003/2006-680
		основание государственной регистрации:	Договор купли-продажи земельного участка, № 6, выдан 13.03.2006
		дата государственной регистрации прекращения права:	данные отсутствуют
	331. 3	Ограничение прав и обременение объекта недвижимости:	не зарегистрировано

полное наименование должности		ДОКУМЕНТ ПОДПИСАН	
		ЭЛЕКТРОННОЙ ПОДПИСЬЮ	инициалы, фамилия
Сертификат: 3094B7974B3CA8E1F07A347CFAD6FA78 Владелец: ФЕДЕРАЛЬНАЯ СЛУЖБА ГОСУДАРСТВЕННОЙ РЕГИСТРАЦИИ, КАДАСТРА И КАРТОГРАФИИ Действителен: с 17.05.2022 по 10.08.2023			

332	332. 1	Вид объекта недвижимости:	Сооружение
		Кадастровый номер:	24:54:0000000:9243
		Назначение объекта недвижимости:	Нежилое
		Виды разрешенного использования объекта недвижимости:	данные отсутствуют
		Местоположение:	Красноярский край, г.Назарово, ул.Шоссейная, соор. 2 "Б"
		Площадь:	Площадь застройки 140.4 кв.м.
	332. 2	вид права, доля в праве:	Собственность
		дата государственной регистрации:	21.05.2010
		номер государственной регистрации:	24-24-21/007/2010-546
		основание государственной регистрации:	План приватизации, зарегистрирован администрацией Красноярского края, № 19-1-п-930, выдан 10.10.1995
		дата государственной регистрации прекращения права:	данные отсутствуют
	332. 3	Ограничение прав и обременение объекта недвижимости:	не зарегистрировано
333	333. 1	Вид объекта недвижимости:	Сооружение
		Кадастровый номер:	24:54:0000000:9244
		Назначение объекта недвижимости:	Нежилое
		Виды разрешенного использования объекта недвижимости:	данные отсутствуют
		Местоположение:	Красноярский край, г.Назарово, ул.Автомобилистов, соор. 2 "Г"
		Площадь:	Площадь застройки 91.1 кв.м.
	333. 2	вид права, доля в праве:	Собственность
		дата государственной регистрации:	21.05.2010
		номер государственной регистрации:	24-24-21/007/2010-547
		основание государственной регистрации:	План приватизации, зарегистрирован администрацией Красноярского края, № 19-1-п-930, выдан 10.10.1995
		дата государственной регистрации прекращения права:	данные отсутствуют
	333. 3	Ограничение прав и обременение объекта недвижимости:	не зарегистрировано

полное наименование должности		ДОКУМЕНТ ПОДПИСАН	инициалы, фамилия
		ЭЛЕКТРОННОЙ ПОДПИСЬЮ	
Сертификат: 3094B7974B3CA8E1F07A347CFAD6FA78 Владелец: ФЕДЕРАЛЬНАЯ СЛУЖБА ГОСУДАРСТВЕННОЙ РЕГИСТРАЦИИ, КАДАСТРА И КАРТОГРАФИИ Действителен: с 17.05.2022 по 10.08.2023			


334	334. 1	Вид объекта недвижимости:	Земельный участок
		Кадастровый номер:	24:54:0105004:1280
		Назначение объекта недвижимости:	данные отсутствуют
		Виды разрешенного использования объекта недвижимости:	под АЗС № 120 (нефтебаза)
		Местоположение:	Местоположение установлено относительно ориентира, расположенного за пределами участка. Почтовый адрес ориентира: Красноярский край, г. Назарово, ул. Шоссейная, соор. № 2 "Б".
		Площадь:	2176 +/- 33
	334. 2	вид права, доля в праве:	Собственность
		дата государственной регистрации:	27.06.2012
		номер государственной регистрации:	24-24-21/008/2012-931
		основание государственной регистрации:	Договор № 82 купли-продажи земельного участка, выдан 13.04.2012
		дата государственной регистрации прекращения права:	данные отсутствуют
	334. 3	Ограничение прав и обременение объекта недвижимости:	не зарегистрировано
335	335. 1	Вид объекта недвижимости:	Земельный участок
		Кадастровый номер:	24:54:0105004:1281
		Назначение объекта недвижимости:	данные отсутствуют
		Виды разрешенного использования объекта недвижимости:	для эксплуатации владения нефтебазы
		Местоположение:	Местоположение установлено относительно ориентира, расположенного за пределами участка. Почтовый адрес ориентира: Красноярский край, г. Назарово, ул. Шоссейная, вл. №1 "Б".
		Площадь:	46180 +/- 75
	335. 2	вид права, доля в праве:	Собственность
		дата государственной регистрации:	30.08.2012
		номер государственной регистрации:	24-24-21/012/2012-246
		основание государственной регистрации:	Договор № 141 купли-продажи земельного участка, выдан 27.06.2012
		дата государственной регистрации прекращения права:	данные отсутствуют
	335. 3	Ограничение прав и обременение объекта недвижимости:	не зарегистрировано

полное наименование должности		ДОКУМЕНТ ПОДПИСАН	инициалы, фамилия
		ЭЛЕКТРОННОЙ ПОДПИСЬЮ	
Сертификат: 3094B7974B3CA8E1F07A347CFAD6FA78 Владелец: ФЕДЕРАЛЬНАЯ СЛУЖБА ГОСУДАРСТВЕННОЙ РЕГИСТРАЦИИ, КАДАСТРА И КАРТОГРАФИИ Действителен: с 17.05.2022 по 10.08.2023			

336	336. 1	Вид объекта недвижимости:	Здание
		Кадастровый номер:	24:54:0105004:1283
		Назначение объекта недвижимости:	Нежилое
		Виды разрешенного использования объекта недвижимости:	данные отсутствуют
		Местоположение:	Красноярский край, г. Назарово, ул. Шоссейная, вл. 1"Б", стр. 2
		Площадь:	55.4
	336. 2	вид права, доля в праве:	Собственность
		дата государственной регистрации:	30.05.2012
		номер государственной регистрации:	24-24-21/008/2012-483
		основание государственной регистрации:	План приватизации, выдан 18.09.1995, ОАО "Красноярскнефтепродукт"
		дата государственной регистрации прекращения права:	данные отсутствуют
	336. 3	Ограничение прав и обременение объекта недвижимости:	не зарегистрировано
337	337. 1	Вид объекта недвижимости:	Здание
		Кадастровый номер:	24:54:0105004:1286
		Назначение объекта недвижимости:	Нежилое
		Виды разрешенного использования объекта недвижимости:	данные отсутствуют
		Местоположение:	Красноярский край, г. Назарово, ул. Шоссейная, вл. 1"Б", стр. 8
		Площадь:	85.5
	337. 2	вид права, доля в праве:	Собственность
		дата государственной регистрации:	30.05.2012
		номер государственной регистрации:	24-24-21/008/2012-481
		основание государственной регистрации:	План приватизации, выдан 18.09.1995
		дата государственной регистрации прекращения права:	данные отсутствуют
	337. 3	Ограничение прав и обременение объекта недвижимости:	не зарегистрировано

полное наименование должности		ДОКУМЕНТ ПОДПИСАН	инициалы, фамилия
		ЭЛЕКТРОННОЙ ПОДПИСЬЮ	
Сертификат: 3094B7974B3CA8E1F07A347CFAD6FA78 Владелец: ФЕДЕРАЛЬНАЯ СЛУЖБА ГОСУДАРСТВЕННОЙ РЕГИСТРАЦИИ, КАДАСТРА И КАРТОГРАФИИ Действителен: с 17.05.2022 по 10.08.2023			

338	338. 1	Вид объекта недвижимости:	Здание
		Кадастровый номер:	24:54:0105004:584
		Назначение объекта недвижимости:	Нежилое
		Виды разрешенного использования объекта недвижимости:	данные отсутствуют
		Местоположение:	Красноярский край, г. Назарово, ул. Шоссейная, вл. 1"Б", стр. 6
		Площадь:	489.8
	338. 2	вид права, доля в праве:	Собственность
		дата государственной регистрации:	30.05.2012
		номер государственной регистрации:	24-24-21/008/2012-478
		основание государственной регистрации:	План приватизации, выдан 18.09.1995
		дата государственной регистрации прекращения права:	данные отсутствуют
	338. 3	Ограничение прав и обременение объекта недвижимости:	не зарегистрировано
339	339. 1	Вид объекта недвижимости:	Здание
		Кадастровый номер:	24:54:0105004:586
		Назначение объекта недвижимости:	Нежилое
		Виды разрешенного использования объекта недвижимости:	данные отсутствуют
		Местоположение:	Красноярский край, г. Назарово, ул. Шоссейная, вл. 1"Б", стр. 1
		Площадь:	100.3
	339. 2	вид права, доля в праве:	Собственность
		дата государственной регистрации:	30.05.2012
		номер государственной регистрации:	24-24-21/008/2012-480
		основание государственной регистрации:	План приватизации, выдан 18.09.1995, ОАО "Красноярскнефтепродукт"
		дата государственной регистрации прекращения права:	данные отсутствуют
	339. 3	Ограничение прав и обременение объекта недвижимости:	не зарегистрировано

полное наименование должности		ДОКУМЕНТ ПОДПИСАН	инициалы, фамилия
		ЭЛЕКТРОННОЙ ПОДПИСЬЮ	
Сертификат: 3094B7974B3CA8E1F07A347CFAD6FA78 Владелец: ФЕДЕРАЛЬНАЯ СЛУЖБА ГОСУДАРСТВЕННОЙ РЕГИСТРАЦИИ, КАДАСТРА И КАРТОГРАФИИ Действителен: с 17.05.2022 по 10.08.2023			

340	340. 1	Вид объекта недвижимости:	Земельный участок
		Кадастровый номер:	24:54:0106003:249
		Назначение объекта недвижимости:	данные отсутствуют
		Виды разрешенного использования объекта недвижимости:	для эксплуатации сооружения автозаправочной станции № 113
		Местоположение:	Местоположение установлено относительно ориентира, расположенного за пределами участка. Почтовый адрес ориентира: Красноярский край, г. Назарово, ул. Автомобилистов, соор. № 2 "Г".
		Площадь:	5862 +/- 54
	340. 2	вид права, доля в праве:	Собственность
		дата государственной регистрации:	27.06.2012
		номер государственной регистрации:	24-24-21/008/2012-932
		основание государственной регистрации:	Договор № 36 купли-продажи земельного участка, выдан 24.02.2012
		дата государственной регистрации прекращения права:	данные отсутствуют
	340. 3	Ограничение прав и обременение объекта недвижимости:	не зарегистрировано
341	341. 1	Вид объекта недвижимости:	Земельный участок
		Кадастровый номер:	24:54:0106008:1615
		Назначение объекта недвижимости:	данные отсутствуют
		Виды разрешенного использования объекта недвижимости:	для эксплуатации сооружения автозаправочной станции (АЗС-70)
		Местоположение:	Местоположение установлено относительно ориентира, расположенного за пределами участка. Почтовый адрес ориентира: Красноярский край, г. Назарово, ул. Курчатова, соор. № 2 "Д".
		Площадь:	1659 +/- 29
	341. 2	вид права, доля в праве:	Собственность
		дата государственной регистрации:	27.06.2012
		номер государственной регистрации:	24-24-21/008/2012-929
		основание государственной регистрации:	Договор № 2 купли-продажи земельного участка, выдан 10.01.2012
		дата государственной регистрации прекращения права:	данные отсутствуют
	341. 3	Ограничение прав и обременение объекта недвижимости:	не зарегистрировано

полное наименование должности		ДОКУМЕНТ ПОДПИСАН	инициалы, фамилия
		ЭЛЕКТРОННОЙ ПОДПИСЬЮ	
Сертификат: 3094B7974B3CA8E1F07A347CFAD6FA78 Владелец: ФЕДЕРАЛЬНАЯ СЛУЖБА ГОСУДАРСТВЕННОЙ РЕГИСТРАЦИИ, КАДАСТРА И КАРТОГРАФИИ Действителен: с 17.05.2022 по 10.08.2023			

342	342. 1	Вид объекта недвижимости:	Сооружение
		Кадастровый номер:	24:54:0106008:1704
		Назначение объекта недвижимости:	Нежилое
		Виды разрешенного использования объекта недвижимости:	данные отсутствуют
		Местоположение:	Красноярский край, г.Назарово, ул.Курчатова, соор.2 "Д"
		Площадь:	Площадь застройки 35.1 кв.м.
	342. 2	вид права, доля в праве:	Собственность
		дата государственной регистрации:	21.05.2010
		номер государственной регистрации:	24-24-21/007/2010-548
		основание государственной регистрации:	План приватизации, зарегистрирован администрацией Красноярского края, № 19-1-п-930, выдан 10.10.1995
		дата государственной регистрации прекращения права:	данные отсутствуют
	342. 3	Ограничение прав и обременение объекта недвижимости:	не зарегистрировано
343	343. 1	Вид объекта недвижимости:	Здание
		Кадастровый номер:	24:56:0101001:409
		Назначение объекта недвижимости:	Нежилое
		Виды разрешенного использования объекта недвижимости:	данные отсутствуют
		Местоположение:	Красноярский край., г. Сосновоборск, ул. Заводская, д. 2, корп. 1
		Площадь:	77.6
	343. 2	вид права, доля в праве:	Собственность
		дата государственной регистрации:	07.11.2011
		номер государственной регистрации:	24-24-01/230/2011-766
		основание государственной регистрации:	План приватизации Красноярскнефтепродукт, выдан 18.10.1995, Зарегистрировано Финансовым Управлением Администрации Красноярского края
		дата государственной регистрации прекращения права:	данные отсутствуют
	343. 3	Ограничение прав и обременение объекта недвижимости:	не зарегистрировано

полное наименование должности		ДОКУМЕНТ ПОДПИСАН	инициалы, фамилия
		ЭЛЕКТРОННОЙ ПОДПИСЬЮ	


Сертификат: 3094B7974B3CA8E1F07A347CFAD6FA78

Владелец: ФЕДЕРАЛЬНАЯ СЛУЖБА ГОСУДАРСТВЕННОЙ

РЕГИСТРАЦИИ, КАДАСТРА И КАРТОГРАФИИ

Действителен: с 17.05.2022 по 10.08.2023


344	344. 1	Вид объекта недвижимости:	Сооружение
		Кадастровый номер:	24:57:0000035:617
		Назначение объекта недвижимости:	нежилое
		Виды разрешенного использования объекта недвижимости:	данные отсутствуют
		Местоположение:	Красноярский край, г.Шарыпово, ул.Индустриальная, 15
		Площадь:	Площадь 246.7 кв.м., Площадь застройки 246.7 кв.м.
	344. 2	вид права, доля в праве:	Собственность
		дата государственной регистрации:	21.05.2009
		номер государственной регистрации:	24-24-27/006/2009-884
		основание государственной регистрации:	План приватизации с приложениями №№1-9, утвержден Красноярским краевым комитетом по управлению госимуществом, выдан 18.09.1995
		дата государственной регистрации прекращения права:	данные отсутствуют
	344. 3	Ограничение прав и обременение объекта недвижимости:	не зарегистрировано
345	345. 1	Вид объекта недвижимости:	Земельный участок
		Кадастровый номер:	24:57:0000035:68
		Назначение объекта недвижимости:	данные отсутствуют
		Виды разрешенного использования объекта недвижимости:	для эксплуатации автозаправочной станции № 84
		Местоположение:	Местоположение установлено относительно ориентира, расположенного в границах участка. Ориентир Пионерная промбаза. Почтовый адрес ориентира: Красноярский край, г. Шарыпово, ул. Индустриальная, 15.
		Площадь:	3367 +/- 20
	345. 2	вид права, доля в праве:	Собственность
		дата государственной регистрации:	04.06.2012
		номер государственной регистрации:	24-24-27/002/2012-986
		основание государственной регистрации:	Договор купли-продажи земельного участка, № 171, выдан 20.04.2012
		дата государственной регистрации прекращения права:	данные отсутствуют
	345. 3	Ограничение прав и обременение объекта недвижимости:	не зарегистрировано

полное наименование должности		ДОКУМЕНТ ПОДПИСАН	инициалы, фамилия
		ЭЛЕКТРОННОЙ ПОДПИСЬЮ	
Сертификат: 3094B7974B3CA8E1F07A347CFAD6FA78 Владелец: ФЕДЕРАЛЬНАЯ СЛУЖБА ГОСУДАРСТВЕННОЙ РЕГИСТРАЦИИ, КАДАСТРА И КАРТОГРАФИИ Действителен: с 17.05.2022 по 10.08.2023			

346	346. 1	Вид объекта недвижимости:	Сооружение
		Кадастровый номер:	24:58:0302001:3765
		Назначение объекта недвижимости:	Нежилое
		Виды разрешенного использования объекта недвижимости:	данные отсутствуют
		Местоположение:	Россия, Красноярский край, ЗАТО Железногорск, г. Железногорск, ул. Ленина, 85
		Площадь:	Площадь 4292.3 кв.м.
	346. 2	вид права, доля в праве:	Собственность
		дата государственной регистрации:	21.01.2009
		номер государственной регистрации:	24-24-12/005/2009-020
		основание государственной регистрации:	План приватизации Красноярскнефтепродукт, выдан 18.09.1995
		дата государственной регистрации прекращения права:	данные отсутствуют
	346. 3	Ограничение прав и обременение объекта недвижимости:	не зарегистрировано
347	347. 1	Вид объекта недвижимости:	Сооружение
		Кадастровый номер:	24:59:0000000:139
		Назначение объекта недвижимости:	Нежилое
		Виды разрешенного использования объекта недвижимости:	данные отсутствуют
		Местоположение:	Красноярский край, ЗАТО Зеленогорск, г. Зеленогорск, в районе ул. Манежная
		Площадь:	Площадь застройки 2061.1 кв.м.
	347. 2	вид права, доля в праве:	Собственность
		дата государственной регистрации:	17.05.2017
		номер государственной регистрации:	24:59:0000000:139-24/013/2017-5
		основание государственной регистрации:	Договор купли-продажи автозаправочной станции, № 75/132, выдан 28.04.2017 Дополнительное соглашение к договору №75/132 купли-продажи автозаправочной станции от 28.04.2017, выдан 13.06.2017
		дата государственной регистрации прекращения права:	данные отсутствуют
	347. 3	Ограничение прав и обременение объекта недвижимости:	не зарегистрировано

полное наименование должности		ДОКУМЕНТ ПОДПИСАН	инициалы, фамилия
		ЭЛЕКТРОННОЙ ПОДПИСЬЮ	
Сертификат: 3094B7974B3CA8E1F07A347CFAD6FA78 Владелец: ФЕДЕРАЛЬНАЯ СЛУЖБА ГОСУДАРСТВЕННОЙ РЕГИСТРАЦИИ, КАДАСТРА И КАРТОГРАФИИ Действителен: с 17.05.2022 по 10.08.2023			

348	348. 1	Вид объекта недвижимости:	Сооружение
		Кадастровый номер:	24:59:0304001:40
		Назначение объекта недвижимости:	Нежилое
		Виды разрешенного использования объекта недвижимости:	данные отсутствуют
		Местоположение:	Красноярский край, г. Зеленогорск, ул. Изыскательская, 9
		Площадь:	Площадь 997.5 кв.м., Площадь застройки 997.5 кв.м.
	348. 2	вид права, доля в праве:	Собственность
		дата государственной регистрации:	16.05.2017
		номер государственной регистрации:	24:59:0304001:40-24/013/2017-1
		основание государственной регистрации:	Договор купли-продажи автозаправочной станции, № 74/132, выдан 28.04.2017
		дата государственной регистрации прекращения права:	данные отсутствуют
	348. 3	Ограничение прав и обременение объекта недвижимости:	не зарегистрировано
349	349. 1	Вид объекта недвижимости:	Сооружение
		Кадастровый номер:	24:61:0000003:4527
		Назначение объекта недвижимости:	1.2. сооружения топливной промышленности
		Виды разрешенного использования объекта недвижимости:	данные отсутствуют
		Местоположение:	Российская Федерация, Красноярский край, ЗАТО п.Солнечный, ул. Солнечная, 22
		Площадь:	Площадь 106.8 кв.м.
	349. 2	вид права, доля в праве:	Собственность
		дата государственной регистрации:	20.07.2018
		номер государственной регистрации:	24:61:0000003:4527-24/095/2018-1
		основание государственной регистрации:	Разрешение на ввод объекта в эксплуатацию, № RU-24318000-045-2018, выдан 10.05.2018, Администрация ЗАТО п. Солнечный Красноярского края Договор аренды земельного участка, № 820, выдан 18.12.2015
		дата государственной регистрации прекращения права:	данные отсутствуют
	349. 3	Ограничение прав и обременение объекта недвижимости:	не зарегистрировано

полное наименование должности		ДОКУМЕНТ ПОДПИСАН	инициалы, фамилия
		ЭЛЕКТРОННОЙ ПОДПИСЬЮ	
Сертификат: 3094B7974B3CA8E1F07A347CFAD6FA78 Владелец: ФЕДЕРАЛЬНАЯ СЛУЖБА ГОСУДАРСТВЕННОЙ РЕГИСТРАЦИИ, КАДАСТРА И КАРТОГРАФИИ Действителен: с 17.05.2022 по 10.08.2023			

350	Получатель выписки	Золотарев Борис Николаевич, действующий(ая) на основании документа "" от имени заявителя АКЦИОНЕРНОЕ ОБЩЕСТВО "КРАСНОЯРСКНЕФТЕПРОДУКТ", 2460002949
-----	--------------------	--

Выписка содержит сведения Единого государственного реестра недвижимости о правах на объекты недвижимости, расположенные на территории Российской Федерации.

Использование сведений, содержащихся в настоящей выписке, способами или в форме, которые наносят ущерб правам и законным интересам правообладателей, влечет ответственность, предусмотренную законодательством Российской Федерации

полное наименование должности	 ДОКУМЕНТ ПОДПИСАН ЭЛЕКТРОННОЙ ПОДПИСЬЮ	инициалы, фамилия
Сертификат: 3094B7974B3CA8E1F07A347CFAD6FA78 Владелец: ФЕДЕРАЛЬНАЯ СЛУЖБА ГОСУДАРСТВЕННОЙ РЕГИСТРАЦИИ, КАДАСТРА И КАРТОГРАФИИ Действителен: с 17.05.2022 по 10.08.2023		

Расшифровка нематериальных активов АО "КНП" на 31.03.2023г.

тыс.руб.

Наименование объекта НМА	Дата принятия к учету	Срок полезного использования	На отчетную дату		
			Балансовая стоимость	Накопленная амортизация	Остаточная стоимость
Товарный знак со словесными элементами "КНП КРАСНОЯРСКНЕФТЕПРОДУКТ"	04.03.2019	94 мес.	116	59	57
ИТОГО			116	59	57

Перечень объектов движимого имущества АО "КНП" остаточной балансовой стоимостью свыше пятисот тысяч рублей

Период: 01.01.2023 - 31.03.2023

Основное средство	Группа ОС	Группа	Инд. №	Дата принятия к учету	Первоначальная стоимость (взносы)	Амортизация (взносы)	Остаточная стоимость	Средневзвешенная стоимость	Ликвидационная стоимость	Стоимость дождения	Стоимость учета	По началу периода			За период			На конец периода				
												Стоимость	Амортизация	Остаточная стоимость	Увеличение стоимости	Понижение стоимости	Списание амортизации	Стоимость	Амортизация	Остаточная стоимость		
																					Стоимость	Амортизация
А/м ГАЗ-362231-011 "ПАЗС" (С59Н0124(Г)-0000752)	Транспортные средства	Бензовозы	Г-0000752	17.05.2017	2 246 334,31	2 025 886,58	220 447,73	1 478 420,00		1 257 972,27		1 478 420,00	147 842,00	1 330 577,96			36 960,51			1 478 420,00	184 807,55	1 293 612,45
А/м грузовой тягач седельный VOLVO FM-TRUCK Y040KM(Ц-6885)	Транспортные средства	Бензовозы	Ц-6885	16.10.2012	945 885,65	945 885,65		3 480 919,00		3 480 919,00		3 480 919,00	696 183,84	2 784 735,16		174 045,96				3 480 919,00	870 229,80	2 610 689,20
А/м грузовой тягач седельный VOLVO FM-TRUCK Y041KM(В-1575)	Транспортные средства	Бензовозы	В-1575	16.10.2012	945 885,59	945 885,59		3 048 000,00		3 048 000,00		3 048 000,00	609 600,24	2 438 400,81		152 400,06				3 048 000,00	762 000,30	2 286 000,75
А/м грузовой тягач седельный VOLVO FM-TRUCK Y050KM(Г-1462)	Транспортные средства	Бензовозы	Г-1462	16.10.2012	915 377,12	915 377,12		3 737 619,00		3 737 619,00		3 737 619,00	1 245 873,00	2 491 746,00		311 468,25				3 737 619,00	1 557 341,25	2 180 277,75
А/м грузовой тягач седельный VOLVO FM-TRUCK Y056KM(Г-0000717)	Транспортные средства	Бензовозы	Г-0000717	16.10.2012	945 885,65	945 885,65		6 134 211,00		6 134 211,00		6 134 211,00	1 276 842,00	4 907 368,80		306 710,55				6 134 211,00	1 533 552,75	4 600 658,25
А/м КАМАЗ 65115 1903КА(У-70783)	Транспортные средства	Бензовозы	У-70783	01.01.2010	2 351 872,88	2 351 872,88		1 219 929,00		1 219 929,00		1 219 929,00	304 982,28	914 946,72		76 245,57				1 219 929,00	381 227,85	838 701,15
Автоматизированная система контроля верхнего и нижнего уровня наполнения резервуаров(Г-0000876)	Машины и оборудование (кроме офисного)		Г-0000876	01.05.2022	1 719 791,62					1 719 791,62		1 719 791,62	141 629,88	1 578 161,74		60 698,52				1 719 791,62	202 328,40	1 517 463,22
Автоматизированная система контроля дозривных концентраций(В-1573)	Машины и оборудование (кроме офисного)		В-1573	28.11.2014	3 922 915,98	3 922 915,98		2 746 041,00		2 746 041,00		2 746 041,00	549 208,20	2 196 832,80		137 302,05				2 746 041,00	686 510,25	2 059 530,75
Автоматизированная система контроля дозривных концентраций(З-1459)	Машины и оборудование (кроме офисного)		З-1459	30.09.2014	2 046 017,12	2 046 017,12		1 432 212,00		1 432 212,00		1 432 212,00	477 404,04	954 807,96		119 351,00				1 432 212,00	596 755,04	835 456,96
Автомобиль Hyundai Elantra A242HX124(З-1585)	Транспортные средства	Легковые	З-1585	01.04.2021	1 181 033,18	1 181 033,18		686 684,00		686 684,00		686 684,00	66 668,04	619 015,56		17 167,11				686 684,00	85 835,56	600 848,45
Автомобиль Hyundai Elantra T13190A(Л-7105)	Транспортные средства	Легковые	Л-7105	12.08.2021	1 334 192,84	1 334 192,84		981 595,00		981 595,00		981 595,00	196 319,04	785 275,96		49 079,76				981 595,00	245 398,80	736 196,20
Автомобиль Hyundai Sonata A205HX124(Л-7101)	Транспортные средства	Легковые	Л-7101	01.04.2021	1 451 395,31	1 451 395,31		1 368 801,00		1 368 801,00		1 368 801,00	273 760,20	1 095 040,80		68 440,05				1 368 801,00	342 200,25	1 026 600,75
Автомобиль Nissan Patrol Q0150CL(Г-6948)	Транспортные средства	Легковые	Г-6948	02.11.2017	2 880 235,14	2 880 235,14		1 968 561,00		1 968 561,00		1 968 561,00	656 187,00	1 312 374,00		164 046,75				1 968 561,00	820 233,75	1 148 327,25
Автомобиль Renault Duster A0420B124(В-1709)	Транспортные средства	Легковые	В-1709	12.08.2021	979 123,80	979 123,80		975 000,00		975 000,00		975 000,00	139 285,68	835 714,32		34 821,42				975 000,00	174 101,10	800 898,90
Автомобиль Renault Duster 0475HYU24(C-2103)	Транспортные средства	Легковые	С-2103	12.08.2021	979 123,80	979 123,80		975 000,00		975 000,00		975 000,00	139 285,68	835 714,32		34 821,42				975 000,00	174 101,10	800 898,90
Автомобиль Toyota Camry B936H(Л-7035)	Транспортные средства	Легковые	Л-7035	30.11.2018	1 779 872,88	1 779 872,88		1 146 459,00		1 146 459,00		1 146 459,00	296 612,72	859 846,28		71 653,68				1 146 459,00	258 268,40	788 190,60
Автомобиль Toyota Camry K030HA(Л-6952)	Транспортные средства	Легковые	Л-6952	01.01.2011	1 344 654,24	1 344 654,24		782 768,00		782 768,00		782 768,00	199 692,04	583 075,96		48 923,01				782 768,00	244 610,55	538 157,45
Автомобиль Toyota Camry M908XH(Л-6961)	Транспортные средства	Легковые	Л-6961	29.06.2017	1 163 097,00	1 163 097,00		865 771,00		865 771,00		865 771,00	216 442,78	649 328,22		54 110,69				865 771,00	270 553,47	595 217,53
Автомобиль Toyota Camry M988HA(Л-7086)	Транспортные средства	Легковые	Л-7086	26.08.2020	1 715 629,12	1 715 629,12		1 525 616,00		1 525 616,00		1 525 616,00	381 404,04	1 144 211,96		95 351,01				1 525 616,00	476 755,05	1 048 860,95
Автомобиль Volkswagen Polo седан черн H837HH(Ц-6921)	Транспортные средства	Легковые	Ц-6921	29.02.2016	605 000,00	605 000,00		550 371,00		550 371,00		550 371,00	27 518,52	522 852,48		6 879,63				550 371,00	34 398,15	515 972,85
Автомобиль VOLVO FH-TRUCK 4x2 M393PX124(Г-0000877)	Транспортные средства	Бензовозы	Г-0000877	23.09.2022	9 833 333,33					9 833 333,33		9 833 333,33	245 833,32	9 587 500,01		245 833,32				9 833 333,33	491 666,64	9 341 666,69
Автомобиль VOLVO FH-TRUCK 4x2 O445A124(Л-7148)	Транспортные средства	Бензовозы	Л-7148	22.12.2022	6 192 500,00					6 192 500,00		6 192 500,00		6 192 500,00		154 812,51				6 192 500,00	154 812,51	6 037 687,49
Автомобиль VOLVO FH-TRUCK 4x2 T976PC124(Г-0000878)	Транспортные средства	Бензовозы	Г-0000878	21.10.2022	6 317 500,00					6 317 500,00		6 317 500,00	105 291,66	6 212 208,34		157 937,49				6 317 500,00	263 229,15	6 054 270,85
Автомобиль VOLVO FM-TRUCK 6x4 B208HM124(Ц-6972)	Транспортные средства	Бензовозы	Ц-6972	09.02.2018	8 011 950,84	4 322 395,56	3 689 555,28	8 803 000,00		5 113 444,72		8 803 000,00	1 760 600,04	7 042 399,96		440 150,01				8 803 000,00	2 200 750,05	6 602 249,95
Автомобиль VOLVO FM-TRUCK 6x4 B753OE(Л-7040)	Транспортные средства	Бензовозы	Л-7040	02.11.2022	10 951 599,43					10 951 599,43		10 951 599,43	5 654 738,40	4 396 861,03		155 253,93				10 951 599,43	5 809 992,33	4 243 607,10
Автомобиль VOLVO FM-TRUCK 6x4 B754OE(У-70807)	Транспортные средства	Бензовозы	У-70807	01.12.2022	9 863 701,76					9 863 701,76		9 863 701,76	5 546 312,64	4 317 389,12		132 305,74				9 863 701,76	1 439 616,10	8 424 085,66
Автомобиль VOLVO FM-TRUCK 6x4 B761OE(С-2046)	Транспортные средства	Бензовозы	С-2046	01.12.2022	10 053 599,43					10 053 599,43		10 053 599,43	5 654 738,40	4 398 861,03		155 253,93				10 053 599,43	5 809 992,33	4 243 607,10
Автомобиль VOLVO FM-TRUCK 6x4 K126OB(Г-0000775)	Транспортные средства	Бензовозы	Г-0000775	09.11.2018	8 822 168,84	3 818 059,46	5 004 109,38	5 758 466,00		754 356,62		5 758 466,00	1 151 693,16	4 606 772,84		287 923,29				5 758 466,00	1 439 616,45	4 318 849,55
Автомобиль VOLVO FM-TRUCK 6x4 M304OB(В-1642)	Транспортные средства	Бензовозы	В-1642	09.11.2018	8 822 168,84	3 818 059,46	5 004 109,38	5 758 466,00		754 356,62		5 758 466,00	1 151 693,16	4 606 772,84		287 923,29				5 758 466,00	1 439 616,45	4 318 849,55
Автомобиль VOLVO FM-TRUCK 6x4 M368HE124(Ц-6973)	Транспортные средства	Бензовозы	Ц-6973	09.02.2018	8 011 950,84	4 322 395,56	3 689 555,28	9 311 640,00		5 622 084,72		9 311 640,00	1 862 328,00	7 449 312,00		465 582,00				9 311 640,00	2 327 910,00	6 983 730,00
Автомобиль VOLVO FM-TRUCK 6x4 M399HE124(Ц-6971)	Транспортные средства	Бензовозы	Ц-6971	09.02.2018	8 011 950,84	4 322 395,56	3 689 555,28	8 947 654,00		5 258 098,72		8 947 654,00	1 789 530,84	7 158 123,16		447 382,71				8 947 654,00	2 236 913,55	6 710 740,45
Автомобиль VOLVO FM-TRUCK 6x4 B755SC124(Ц-6974)	Транспортные средства	Бензовозы	Ц-6974	09.02.2018	8 011 950,84	4 322 395,56	3 689 555,28	5 036 367,00		5 258 098,72		5 036 367,00	1 007 273,40	4 029 093,60		251 818,35				5 036 367,00	1 259 091,75	3 777 275,25
Автомобиль VOLVO FM-TRUCK 6x4 H838HB124(Л-6970)	Транспортные средства	Бензовозы	Л-6970	09.02.2018	8 011 950,84	4 322 395,56	3 689 555,28	5 758 466,00		2 068 910,72		5 758 466,00	1 151 693,16	4 606 772,84		287 923,29				5 758 466,00	1 439 616,45	4 318 849,55
Автомобиль VOLVO FM-TRUCK 6x4 Y221OH(Г-0000827)	Транспортные средства	Бензовозы	Г-0000827	03.10.2022	40 000,00					40 000,00		40 000,00		40 000,00		316 967,13				40 000,00	3 402 496,59	4 648 851,17
Автомобиль VOLVO FM-TRUCK 6x4 Y236OH(В-1663)	Транспортные средства	Бензовозы	В-1663	03.10.2022	40 000,00					40 000,00		40 000,00		40 000,00		316 967,13				40 000,00	3 402 496,59	4 648 851,17
Автомобиль VOLVO FM-TRUCK 6x4 Y240OH(С-2066)	Транспортные средства	Бензовозы	С-2066	03.10.2022	40 000,00					40 000,00		40 000,00		40 000,00		316 967,13				40 000,00	3 402 496,59	4 648 851,17
Автомобиль VOLVO FM-TRUCK 6x4 Y250OH(У-70809)	Транспортные средства	Бензовозы	У-70809	03.10.2022	40 000,00					40 000,00		40 000,00		40 000,00		316 967,13				40 000,00	3 402 496,59	4 648 851,17
Автомобиль VOLVO FM-TRUCK 6x4 Y254OH(Р-482)	Транспортные средства	Бензовозы	Р-482	03.10.2022	40 000,00					40 000,00		40 000,00		40 000,00		316 967,13				40 000,00	3 402 496,59	4 648 851,17
Автомобиль автоцистерна вакуумная 4671В Т331H8124(В-1756)	Транспортные средства	Грузовые	В-1756	27.12.2022	1 272 584,25					1 272 584,25		1 272 584										

Водяная нагревательная система (АТЦ)(Ц-6835)	Машины и оборудование (кроме офисного)	Отопительное оборудование	Ц-6835	31.10.2013	853 106,00	853 106,00			597 174,00	597 174,00	597 174,00	39 811,56	557 362,44		9 952,89		597 174,00	49 764,45	547 409,55
Водяная нагревательная система (АТЦ)(Ц-6836)	Машины и оборудование (кроме офисного)	Отопительное оборудование	Ц-6836	31.10.2013	853 106,00	853 106,00			597 174,00	597 174,00	597 174,00	39 811,56	557 362,44		9 952,89		597 174,00	49 764,45	547 409,55
ВОЗДУШНАЯ СИСТЕМА УПРАВЛЕНИЯ(С-6567)	Машины и оборудование (кроме офисного)	Производственное	Ц-6567	31.03.2008	496 600,00	496 600,00			620 750,00	620 750,00	620 750,00	62 075,04	558 674,96		15 518,76		620 750,00	77 593,80	543 156,20
Комплекс для дозированного коммер. налива бензина в а/цистерны СДК-11.011-ПВБ-КМН(2Г)-002(3-1492)	Машины и оборудование (кроме офисного)	Устройства слива-налива	3-1492	18.08.2017	2 048 300,00	588 461,64	1 459 838,36	1 741 055,00		281 216,64		1 741 055,00	174 105,48	1 566 949,52	43 526,37		1 741 055,00	217 631,85	1 523 423,15
Комплекс для дозированного коммер. налива ДТ в а/цистерны СДК-11.011-ПВБ-КМН(2Г)-002(3-1492)	Машины и оборудование (кроме офисного)	Устройства слива-налива	3-1493	18.08.2017	2 048 300,00	588 461,64	1 459 838,36	1 741 055,00		281 216,64		1 741 055,00	174 105,48	1 566 949,52	43 526,37		1 741 055,00	217 631,85	1 523 423,15
Комплекс для дозированного коммер. налива ДТ в а/цистерны СДК-11.011-ПВБ-КМН(2Г)-002(Р-438)	Машины и оборудование (кроме офисного)	Устройства слива-налива	Р-438	29.09.2017	2 048 300,00	577 145,07	1 471 154,93	1 843 470,00		372 315,07		1 843 470,00	174 105,48	1 751 296,50	23 043,38		1 843 470,00	115 216,88	1 728 253,12
Комплект об-ия для налива а/цистерн (АСН-12БФ 2 шт)(Ц-6884)	Машины и оборудование (кроме офисного)	Устройства слива-налива	Ц-6884	16.10.2012	1 156 237,29	1 156 237,29			809 366,00		809 366,00	80 936,64	728 429,36	20 234,16			809 366,00	101 170,80	708 195,20
Комплект серверного оборудования(1148)	Машины и оборудование (кроме офисного)	Инф. телекоммуникационное оборудование	1148	22.01.2021	14 165 540,64	14 165 540,64		14 519 679,00		14 519 679,00	14 519 679,00	1 451 967,90	13 067 711,10	367 991,88			14 519 679,00	1 814 959,88	12 704 719,12
Отель ДКВр(С-1851)	Машины и оборудование (кроме офисного)	Отопительное оборудование	С-1851	31.12.2008	2 676 674,61	1 165 131,00	1 511 543,61	1 873 672,00		362 128,39		1 873 672,00	187 367,16	1 686 304,84	46 841,79		1 873 672,00	234 208,95	1 639 463,05
Отель Е-10-1.4 ГМ(ДКВР 10-13 ГМ)(С-849а)	Машины и оборудование (кроме офисного)	Отопительное оборудование	С-849а	30.07.2001	1 241 800,00	482 447,97	759 352,03	869 260,00		109 907,97		869 260,00	86 925,96	782 334,04	21 731,49		869 260,00	108 657,45	760 602,55
Меренг атлантический /разрзда типа М2р-2000 с доп. оборудованием(3-1587)	Машины и оборудование (кроме офисного)	Измерительные приборы и метрологическое оборудование	3-1587	06.09.2021	1 000 000,00	24 999,99	975 000,01	1 030 000,00		54 999,99		1 030 000,00	206 000,04	823 999,96	51 500,01		1 030 000,00	257 500,05	772 499,95
Мобильный пожарный комплекс МПК 2920-04(3-1613)	Машины и оборудование (кроме офисного)	Насосы и компрессоры	3-1613	23.05.2022	625 000,00						625 000,00	36 458,31	588 541,69	15 624,99			625 000,00	52 083,30	572 916,70
Мобильный пожарный комплекс МПК 2920-04(3-1614)	Машины и оборудование (кроме офисного)	Насосы и компрессоры	3-1614	23.05.2022	625 000,00						625 000,00	36 458,31	588 541,69	15 624,99			625 000,00	52 083,30	572 916,70
Мобильный пожарный комплекс МПК 2920-04(Р-529)	Машины и оборудование (кроме офисного)	Насосы и компрессоры	Р-529	23.05.2022	625 000,00						625 000,00	36 458,31	588 541,69	15 624,99			625 000,00	52 083,30	572 916,70
Мобильный пожарный комплекс МПК 2920-04(С-2126)	Машины и оборудование (кроме офисного)	Насосы и компрессоры	С-2126	23.05.2022	625 000,00						625 000,00	36 458,31	588 541,69	15 624,99			625 000,00	52 083,30	572 916,70
Мобильный пожарный комплекс МПК 2920-04(У-70848)	Машины и оборудование (кроме офисного)	Насосы и компрессоры	У-70848	23.05.2022	625 000,00						625 000,00	36 458,31	588 541,69	15 624,99			625 000,00	52 083,30	572 916,70
Мобильный пожарный комплекс МПК 2920-04(Ц-7118)	Машины и оборудование (кроме офисного)	Насосы и компрессоры	Ц-7118	23.05.2022	625 000,00						625 000,00	36 458,31	588 541,69	15 624,99			625 000,00	52 083,30	572 916,70
Машина сортировочной электроразводной ЭНП 100/636,3/8-Е(С-2069)	Машины и оборудование (кроме офисного)	Насосы и компрессоры	С-2069	11.02.2020	1 612 500,00	591 250,00	1 021 250,00	1 209 375,00		188 125,00		1 209 375,00	60 468,72	1 148 906,28	15 117,18		1 209 375,00	75 585,90	1 133 789,10
Машина ЭНП-100(Ц-6916)	Машины и оборудование (кроме офисного)	Насосы и компрессоры	Ц-6916	09.11.2015	1 476 358,77	1 476 358,77		1 033 451,00			1 033 451,00	206 690,16	826 760,84	51 672,54			1 033 451,00	258 362,70	775 088,30
Насосная станция (стоечное судно рег. № 201414)(И-46)	Машины и оборудование (кроме офисного)	Насосы и компрессоры	И-46	01.11.1989	1 061 910,00	942 692,40	119 217,60	1 231 816,00		1 112 598,40		1 231 816,00	410 605,32	821 210,68	102 651,33		1 231 816,00	513 256,65	718 559,35
Полуприцеп вилочный HUNDAI 50D-ZAE XE 202(Ц-6883)	Транспортные средства	Грузовые	Ц-6883	17.01.2013	373 194,92	373 194,92		1 430 239,00		1 430 239,00	1 430 239,00	143 023,92	1 287 215,08	35 755,98			1 430 239,00	178 779,90	1 251 459,10
Полуприцеп - цистерна 964845 МХ85(Ц-6927)	Транспортные средства	Прципцы/полуприцепы	Ц-6927	31.01.2017	2 220 338,98	1 541 176,76	679 162,22	2 245 000,00		725 908,78		1 405 071,00	140 507,10	1 264 563,90	35 126,78		1 405 071,00	175 633,88	1 229 437,12
Полуприцеп - цистерна 964845 МХ85(3-1481)	Транспортные средства	Прципцы/полуприцепы	3-1481	31.01.2017	2 249 152,54	1 561 176,58	687 975,96	1 411 611,00		723 635,04		1 411 611,00	141 161,10	1 270 449,90	35 290,28		1 411 611,00	176 451,38	1 235 159,62
Полуприцеп - цистерна 964845 МХ525(В-1603)	Транспортные средства	Прципцы/полуприцепы	В-1603	31.01.2017	2 341 525,42	1 625 294,24	716 231,18	1 273 000,00		556 768,82		1 273 000,00	254 600,04	1 018 399,96	63 650,01		1 273 000,00	318 250,05	954 749,95
Полуприцеп - цистерна 964845 МХ562(С-2005)	Транспортные средства	Прципцы/полуприцепы	С-2005	31.01.2017	2 220 338,98	1 541 176,76	679 162,22	1 250 000,00		570 837,78		1 250 000,00	125 000,04	1 124 999,96	31 250,01		1 250 000,00	156 250,05	1 093 749,95
Полуприцеп-цистерна 964845 МХ534(Р-430)	Транспортные средства	Прципцы/полуприцепы	Р-430	14.12.2016	2 341 525,42	1 652 841,60	688 683,82	1 405 071,00		716 387,18		1 405 071,00	140 507,10	1 264 563,90	35 126,78		1 405 071,00	175 633,88	1 229 437,12
Полуприцеп-цистерна SF3328 (3 отсека) МУ5620(В-1721)	Транспортные средства	Прципцы/полуприцепы	В-1721	01.09.2021	2 857 460,27	2 857 460,27		2 245 000,00		2 245 000,00	2 245 000,00	320 714,28	1 924 285,72	80 178,57			2 245 000,00	400 892,85	1 844 107,15
Полуприцеп-цистерна SF3328 (3 отсека) МУ5621(В-1720)	Транспортные средства	Прципцы/полуприцепы	В-1720	01.09.2021	2 857 460,27	2 857 460,27		2 245 000,00		2 245 000,00	2 245 000,00	320 714,28	1 924 285,72	80 178,57			2 245 000,00	400 892,85	1 844 107,15
Полуприцеп-цистерна SF3328 (3 отсека+насос) МУ5619(Г-0000859)	Транспортные средства	Прципцы/полуприцепы	Г-0000859	01.09.2021	2 952 865,21	2 952 865,21		1 850 148,00		1 850 148,00	1 850 148,00	92 507,40	1 757 640,60	23 126,85			1 850 148,00	115 634,25	1 734 513,75
Полуприцеп-цистерна SF3328 МУ0568(Ц-7091)	Транспортные средства	Прципцы/полуприцепы	Ц-7091	30.11.2020	2 870 828,20	2 870 828,20		1 666 345,00		1 666 345,00	1 666 345,00	166 634,52	1 499 710,48	41 658,63			1 666 345,00	208 293,15	1 458 051,85
Полуприцеп-цистерна SF3328 МУ0569(Г-0000845)	Транспортные средства	Прципцы/полуприцепы	Г-0000845	30.11.2020	2 870 828,20	2 870 828,20		1 674 101,00		1 674 101,00	1 674 101,00	83 705,04	1 590 395,96	20 926,26			1 674 101,00	104 631,30	1 569 469,70
Полуприцеп-цистерна SF3328 МУ0570(Ц-7088)	Транспортные средства	Прципцы/полуприцепы	Ц-7088	30.11.2020	2 916 759,11	2 916 759,11		1 666 345,00		1 666 345,00	1 666 345,00	166 634,52	1 499 710,48	41 658,63			1 666 345,00	208 293,15	1 458 051,85
Полуприцеп-цистерна SF3328 МУ0571(3-1581)	Транспортные средства	Прципцы/полуприцепы	3-1581	30.11.2020	2 933 980,81	2 933 980,81		1 674 101,00		1 674 101,00	1 674 101,00	167 410,08	1 506 690,92	41 852,52			1 674 101,00	209 262,60	1 464 838,40
Полуприцеп-цистерна SF3328 МУ0572(Ц-7090)	Транспортные средства	Прципцы/полуприцепы	Ц-7090	30.11.2020	2 933 980,81	2 933 980,81		1 666 345,00		1 666 345,00	1 666 345,00	166 634,52	1 499 710,48	41 658,63			1 666 345,00	208 293,15	1 458 051,85
Полуприцеп-цистерна SF3328 МУ0573(Ц-7089)	Транспортные средства	Прципцы/полуприцепы	Ц-7089	30.11.2020	2 916 759,11	2 916 759,11		1 666 345,00		1 666 345,00	1 666 345,00	166 634,52	1 499 710,48	41 658,63			1 666 345,00	208 293,15	1 458 051,85
Полуприцеп-цистерна SF3328 МУ0574(3-1582)	Транспортные средства	Прципцы/полуприцепы	3-1582	30.11.2020	2 870 828,20	2 870 828,20		1 674 101,00		1 674 101,00	1 674 101,00	167 410,08	1 506 690,92	41 852,52			1 674 101,00	209 262,60	1 464 838,40
Полуприцеп-цистерна SF3328 МУ3373(Ц-7161)	Транспортные средства	Прципцы/полуприцепы	Ц-7161	25.01.2023	1 583 333,33								1 583 333,33	13 305,32			1 583 333,33	13 305,32	1 570 028,01
Полуприцеп-цистерна SF3328 МУ5892(Ц-7114)	Транспортные средства	Прципцы/полуприцепы	Ц-7114	27.12.2021	2 986 777,07	2 985 777,07	1 000,00	2 245 000,00		2 244 000,00	2 245 000,00	224 499,96	2 020 500,04	56 124,99			2 245 000,00	280 624,95	1 964 375,05
Полуприцеп-цистерна SF3328 МУ5893(У-7082)	Транспортные средства	Прципцы/полуприцепы	У-7082	27.12.2021	2 986 777,07	2 985 777,07	1 000,00	2 245 000,00		2 244 000,00	2 245 000,00	224 499,96	2 020 500,04	56 124,99			2 245 000,00	280 624,95	1 964 375,05
Полуприцеп-цистерна SF3328 МУ5894(С-2122)	Транспортные средства	Прципцы/полуприцепы	С-2122	27.12.2021	3 083 420,95	3 082 420,95	1 000,00	2 245 000,00		2 244 000,00	2 245 000,00	224 499,96	2 020 500,04	56 124,99			2 245 000,00	280 624,95	1 964 375,05
Полуприцеп-цистерна SF3328 НБ5343 24 (AE296621)(У-70839)	Транспортные средства	Прципцы/полуприцепы	У-70839	08.07.2022	1 735 499,80						1 735 499,80	319 855,51	1 415 644,29	53 086,65			1 735 499,80	372 942,16	1 362 557,64
Полуприцеп-цистерна SF3328 НБ5787 24 (AE296721)(В-1727)	Транспортные средства	Прципцы/полуприцепы	В-1727	08.07.2															

Система видеонаблюдения резервуарного (С-1945)	Машины и оборудование (кроме офисного)	Инф. телекоммуникационное оборудование	С-1945	20.12.2013	1 029 000,00	1 029 000,00		1 234 800,00		1 234 800,00		1 234 800,00	246 960,00	987 840,00		61 740,00			1 234 800,00	308 700,00	926 100,00
Система видеонаблюдения(Р-507)	Машины и оборудование (кроме офисного)	Инф. телекоммуникационное оборудование	Р-507	01.02.2021	1 096 678,50	182 779,80	913 898,70	990 000,00	76 101,30		990 000,00	198 000,00	792 000,00		49 500,00				990 000,00	247 500,00	742 500,00
Система измерительная "Струна"(И-175)	Машины и оборудование (кроме офисного)	Измерительные приборы и метрологическое оборудование	И-175	12.10.2020	3 422 624,49	563 726,38	2 858 898,11	2 395 837,00		-463 061,11	2 395 837,00	798 617,36	1 597 224,64		199 653,09				2 395 837,00	998 265,45	1 397 571,55
Система контроля дозрывной концентрации на нефтебазе(Р-424)	Машины и оборудование (кроме офисного)	Измерительные приборы и метрологическое оборудование	Р-424	31.12.2013	1 656 908,47	1 656 908,47		1 159 836,00			1 159 836,00	231 967,20	927 868,80		57 991,80				1 159 836,00	289 959,00	869 877,00
Система контроля дозрывных концентраций (Р-501)	Машины и оборудование (кроме офисного)	Измерительные приборы и метрологическое оборудование	Р-501	20.02.2021	2 859 142,08	317 563,11	2 541 578,97	2 900 000,00	358 421,03		3 233 333,34	617 037,00	2 616 296,34		163 518,51				3 233 333,34	780 555,51	2 452 777,83
Система контроля дозрывных концентраций Куратгинской НБГ(00000731)	Машины и оборудование (кроме офисного)	Измерительные приборы и метрологическое оборудование	Г-0000731	31.05.2016	1 763 169,64	1 763 169,64		1 234 219,00			1 234 219,00	246 843,84	987 375,16		61 710,96				1 234 219,00	308 554,80	925 664,20
Система контроля дозрывных концентраций(И-179)	Машины и оборудование (кроме офисного)	Измерительные приборы и метрологическое оборудование	И-179	28.08.2020	2 853 040,35	760 810,72	2 092 229,63	2 425 084,00		332 854,37	2 748 767,75	509 915,56	2 238 852,19		139 928,25				2 748 767,75	649 843,81	2 098 923,94
Система контроля дозрыв-х концентраций (У-70866)	Машины и оборудование (кроме офисного)	Измерительные приборы и метрологическое оборудование	У-70866	01.12.2022	7 248 321,94						7 248 321,94		7 248 321,94		181 208,04				7 248 321,94	181 208,04	7 067 113,90
Система контроля дозрыв-х концентраций Енисейск.уч.(С-2129)	Машины и оборудование (кроме офисного)	Измерительные приборы и метрологическое оборудование	С-2129	01.05.2022	8 447 024,00						8 447 024,00	492 743,09	7 954 280,91		211 175,61				8 447 024,00	703 918,70	7 743 105,30
Система контроля дозрыв-х концентраций Мотыгино(С-2155)	Машины и оборудование (кроме офисного)	Измерительные приборы и метрологическое оборудование	С-2155	01.12.2022	4 579 128,13						4 579 128,13		4 579 128,13		114 478,20				4 579 128,13	114 478,20	4 464 649,93
Система контроля дозрыв-х концентраций Назарово(З-1615)	Машины и оборудование (кроме офисного)	Измерительные приборы и метрологическое оборудование	З-1615	01.12.2022	8 108 785,20						8 108 785,20		8 108 785,20		202 719,63				8 108 785,20	202 719,63	7 906 065,57
Система контроля дозрыв-х концентраций Сливной пункт(Г-0000845)	Машины и оборудование (кроме офисного)	Измерительные приборы и метрологическое оборудование	Г-0000845	23.11.2020	6 104 647,80	579 534,22	5 525 113,58	6 200 000,00	674 886,42		6 200 000,00	620 000,04	5 579 999,96		155 000,01				6 200 000,00	775 000,05	5 424 999,95
Система налива светлых нефтепродуктов (В-1567)	Машины и оборудование (кроме офисного)	Устройства слива-налива	В-1567	31.07.2014	10 323 003,48	285 165,00	10 037 838,48	11 768 224,00	1 730 385,52		11 768 224,00	2 353 644,84	9 414 579,16		588 411,21				11 768 224,00	2 942 056,05	8 826 167,95
Система пожаротушения Богучанской и/Ба(С-1949)	Машины и оборудование (кроме офисного)	Охранно-пожарное оборудование	С-1949	31.12.2013	1 875 104,92	1 875 104,92		1 312 573,00			1 312 573,00	131 257,32	1 181 315,68		32 814,33				1 312 573,00	164 071,65	1 148 501,35
Система хранения данных EonStor D5 2000 Gen2(1128)	Машины и оборудование (кроме офисного)	Инф. телекоммуникационное оборудование	1128	04.08.2020	1 155 574,53	442 475,52	713 099,01	693 345,00		-19 754,01	693 345,00	69 334,50	624 010,50		17 333,63				693 345,00	86 668,13	606 676,87
Телефонная станция(1047)	Машины и оборудование (кроме офисного)	Инф. телекоммуникационное оборудование	1047	25.01.2016	1 156 505,80	1 156 505,80		809 554,00			809 554,00	161 910,84	647 643,16		40 477,71				809 554,00	202 388,55	607 165,45
УЗЕЛ СЛИВА МАСЕЛ А СТОЯКА(У-20040)	Машины и оборудование (кроме офисного)	Устройства слива-налива	У-20040	20.06.1983	182 500,00	182 500,00		730 000,00			730 000,00	36 500,04	693 499,96		9 125,01				730 000,00	45 625,05	684 374,95
Узел слива нефтепродуктов из а/ц воинс(С-1952)	Машины и оборудование (кроме офисного)	Устройства слива-налива	С-1952	20.05.2014	6 093 033,78	6 093 033,78		7 311 641,00			7 311 641,00	1 462 328,16	5 849 312,84		365 582,04				7 311 641,00	1 827 910,20	5 483 730,80
Установка обезжелезования воды(С-121)	Машины и оборудование (кроме офисного)	Производственное	С-121	01.12.1978	4 306 420,00	3 680 635,83	625 784,17	2 153 210,00			1 527 425,83	2 153 210,00	717 736,68	1 435 473,32		179 434,17			2 153 210,00	897 170,85	1 256 039,15
Установка э/генерат. дизельная АД-100-(С-1973)	Машины и оборудование (кроме офисного)	Энергосиловые установки	С-1973	30.09.2016	970 000,00	970 000,00		679 000,00			679 000,00	33 950,04	645 049,96		8 487,51				679 000,00	42 437,55	636 562,45
Электронасос КМ 150-100-200Е-ТД-У2(Р-551)	Машины и оборудование (кроме офисного)	Насосы и компрессоры	Р-551	23.06.2022	647 809,43						647 809,43	64 780,92	583 028,51		32 390,46				647 809,43	97 171,38	550 638,05
ЭСТОКАДА Ж/Д (9 УСН)(У-20033)	Машины и оборудование (кроме офисного)	Устройства слива-налива	У-20033	20.09.1959	427 500,00	427 500,00		11 000 694,00			11 000 694,00	550 034,70	10 450 659,30		137 508,68				11 000 694,00	687 543,38	10 313 150,62